

Program hospodárskeho a sociálneho rozvoja obce Vtáčkovce

na roky 2021 - 2027

Názov	Program hospodárskeho a sociálneho rozvoja obce Vtáčkovce
Územné vymedzenie	Obec Vtáčkovce
Územný plán	Áno, zmeny a doplnky 2020
Schválenie PHSR	2021
Platnosť	do 31.12.2027 (upresníme)
Verzia	1.0
Zverejnené	



Obsah

Zoznam tabuliek a obrázkov	1
Zoznam skratiek	2
Úvod	3
Analytická časť	5
Analýza vnútorného prostredia	5
Vymedzenie územia	5
Územný plán obce	7
Hospodárska oblasť	9
Sociálna oblasť	19
Environmentálna oblasť	28
Riadenie samosprávy	30
Bezpečnosť v obci	35
Marginalizácia	36
STEEP analýza	38
SWOT analýza	40
Strategická časť	42
Vízia	42
Programová časť	43
Realizačná časť	43
Prílohy	44

Zoznam tabuliek a obrázkov

Zoznam tabuliek:

Tabuľka 1: Zámer spracovania PHSR (základné informácie)	2
Tabuľka 2: Harmonogram procesu prípravy a tvorby PHSR	3
Tabuľka 3 Metódy zapojenia verejnosti do spracovania PHSR	5
Tabuľka 4 Vzdialenosti od susedných obcí a počty obyvateľov	5
Tabuľka 5 Identifikačné údaje o obci Vtáčkovce	6
Tabuľka 6 Využitie pôdy	6
Tabuľka 7 Uchádzači o zamestnanie (UoZ) Vtáčkovce	12
Tabuľka 8 Štruktúra UoZ podľa veku	13
Tabuľka 9 Štruktúra UoZ podľa vzdelania	13
Tabuľka 10 Štruktúra UoZ podľa doby evidencie	14
Tabuľka 11 Štruktúra UoZ podľa kvalifikačnej štruktúry	14
Tabuľka 12 Vývoj obyvateľstva obce Vtáčkovce	19

Tabuľka 13 Veková štruktúra obyvateľstva (2020)	20
Tabuľka 14 Vývoj vekovej štruktúry obyvateľov Vtáčkoviec	20
Tabuľka 15 Pomer počtu mužov a žien	21
Tabuľka 16 Národnosť (SODB 2011)	21
Tabuľka 17 Náboženská štruktúra (SODB 2011)	22
Tabuľka 18 Vzdelanostná štruktúra obyvateľstva (SODB 2011)	22
Tabuľka 19 Základné charakteristiky ZŠ Vtáčkovce	23
Tabuľka 20 Základné charakteristiky ŠZŠ Vtáčkovce	23
Tabuľka 21 Spádovosť obce k vybraným poskytovateľom administratívno-správnych služieb	25
Tabuľka 22 Nakladanie s odpadom	29
Tabuľka 23 Hodnotenie finančného zdravia obce Vtáčkovce (za obdobie 2015-2019)	30
Tabuľka 24 Bilancia aktív v rokoch 2018-2020 (eur, netto)	31
Tabuľka 25 Bilancia pasív v rokoch 2018-2020 (eur, netto)	32
Tabuľka 26 Náklady a výnosy v rokoch 2018-2020 (€)	33
Tabuľka 27 Príjmy podľa zdrojov	34
Tabuľka 28 Výdavky podľa funkcie	35
Tabuľka 29 Údaje o rómskych osídleniach v obci Vtáčkovce	36
Tabuľka 30 STEEP analýza	39
Tabuľka 31 SWOT analýza - hospodárska oblasť - ekonomická aktivita, podnikanie, služby CR	40
Tabuľka 32 SWOT analýza - Sociálna oblasť - spoločenský život, zdravie, sociálne aktivity	41
Tabuľka 33 SWOT analýza - Environmentálna oblasť - životné prostredie, nakladanie s odpadom	42

Zoznam obrázkov:

Obrázok 1: Mapa - poloha obce Vtáčkovce	6
Obrázok 2: Všeobecná mapa obce Vtáčkovce s vyznačením rómskeho osídlenia	7
Obrázok 3: Územný plán obce Vtáčkovce, zmeny a doplnky č. 1 - Komplexný výkres priestorového usporiadania a funkčného využívania územia (konsolidovaná verzia).	8
Obrázok 4: Mapa - rozdelenie poľnohospodárskej pôdy na ornú pôdu a trvalé trávnaté porasty	10
Obrázok 5: Mapa - body záujmu z pohľadu cestovného ruchu v okolí obce Vtáčkovce	11
Obrázok 6: Mapa - nadradená dopravná infraštruktúra	15
Obrázok 7: Mapa - miestne komunikácie	16
Obrázok 8: Graf - vývoj počtu obyvateľov, vrátane trendovej spojnice	20
Obrázok 9: Mapa - Občianska vybavenosť	25
Obrázok 10: Graf - Ukazovateľ „intenzita investovania“	31
Obrázok 11: Graf - ukazovateľ „Čistý majetok obce“	32
Obrázok 12: Graf - Ukazovateľ „bilancia bežného účtu“	34

Zoznam skratiek

ARK – Atlas rómskych komunít
MOPS – Miestna občianska poriadková služba
OcÚ – Obecný úrad
PHSR – Program hospodárskeho a sociálneho rozvoja
UoZ – Uchádzač o zamestnanie
ÚP – Územný plán
doplňíme

Úvod

Bude ešte upravené

Program rozvoja obce (PRO), alebo tiež Program hospodárskeho a sociálneho rozvoja obce (PHSR), Vtáčkovce je strednodobý strategický dokument, ktorý sa vypracúva na základe zákona č. 539/2008 Z. z. o podpore regionálneho rozvoja v znení neskorších predpisov. PHSR obce Vtáčkovce na roky 2015-2025 stanovuje na základe analýzy hospodárskej a sociálnej situácie strategické ciele a priority v záujme budúceho rozvoja obce. Je prostriedkom na napĺňanie vízie budúceho rozvoja obce. Týmto programom sa uskutočňuje podpora rozvoja na lokálnej úrovni s dôrazom na hospodársku, sociálnu a environmentálnu oblasť.

Tabuľka 1: Zámer spracovania PHSR (základné informácie)

Názov dokumentu	PHSR obce Vtáčkovce na roky 2021 – 2027
Forma spracovania	- Program rozvoja obce bol spracovaný v súlade s Metodikou na vypracovanie programu hospodárskeho a sociálneho rozvoja obce/obcí/VÚC, - dokument spracovaný za pomoci externých odborníkov, - na príprave dokumentu budú spolupracovať pracovníci samosprávy a iných inštitúcií pôsobiacich v obci, - aktívne zapojenie miestnych obyvateľov do prípravy a tvorby - vytvorenie fókusovej skupiny.
Riadenie procesu spracovania	Za riadenie procesu spracovania dokumentu zodpovedal riadiaci tím a pracovná skupina. Do procesu spracovania bola zapojená verejnosť a miestne inštitúcie (dotazníkovou formou, osobnými stretnutiami, informačnými letákmi). Za riadenie procesu spracovania tejto aktualizácie č. 1 zodpovedá KSK, Agentúra na podporu regionálneho rozvoja Košice, n. o. v spolupráci so Svetovou bankou
Obdobie spracovania	01.07.2021 až 31.07.2021
Financovanie spracovania	Spracovanie bolo financované v rámci programu Catching up regions

Predkladaný dokument nadväzuje na viaceré regionálne a národné strategické dokumenty. Je vyústením úzkej spolupráce vedenia obce, miestnych obyvateľov a inštitúcií. Prvá fáza spočívala v zadefinovaní harmonogramu a rozdelení úloh medzi členov pracovnej skupiny, ktorí sa podieľali na príprave tohto strategického dokumentu. V druhej fáze prípravy sme uskutočnili zber údajov od obyvateľov obce a významných inštitúcií pôsobiacich na území obce. Ďalším podkladom pri tvorbe a príprave boli koncepčné materiály na miestnej úrovni (územný plán obce, rozpočet obce, ex post hodnotenie predchádzajúceho obdobia), zároveň nám ako podklad slúžili štatistické údaje z verejne dostupných zdrojov.

Počas prípravnej fázy sme použili tieto metódy zapojenia verejnosti:

- O príprave strategického dokumentu sme ich informovali prostredníctvom internetovej stránky našej obce www.vtackovce.sk, úradnej tabuli a obecného rozhlasu.
- Vedenie obce a miestni poslanci uskutočnili stretnutia fókusovej skupiny s cieľom získania cenných podnetov a námetov, ktoré poslúžili ako jeden zo vstupných zdrojov pri definovaní strategických plánov obce.

Základnou metódou pri definovaní jednotlivých strategických vízií boli uskutočnené stretnutia členov fókusovej skupiny za účasti externých expertov, ktoré sa uskutočnili v priestoroch obecného úradu, resp. v priestoroch ZŠ v období od apríla 2021 do júla 2021. Vyústením tejto spolupráce bolo jasné zadefinovanie konkrétnych a realizovateľných strategických cieľov.

Komentár od [1]: Definovať obdobie stretnutí

Komentár od [2R1]: OK

Tabuľka 2: Harmonogram procesu prípravy a tvorby PHSR

Termín	2021					
	III	IV	V	VI	VII	VIII
Úvod (zhodnotenie predchádzajúceho PHSR, dotazníkový prieskum)	X					
Analytická časť (vyhodnotenie dotazníkov, analýza počiatočného stavu)	X	X	X	X		
Strategická časť		X	X	X		
Programová časť		X	X	X		
Realizačná časť			X	X		
Finančná časť					X	
Záver (schválenie a zverejnenie PRO)						X

Tabuľka 3 Metódy zapojenia verejnosti do spracovania PHSR

Metóda	Informovanie verejnosti	Získavanie názorov verejnosti
Internetové stránky	X	
Obecný rozhlas	X	
Stretnutia s kľúčovými ľuďmi		X
Návšteva v území		X
Fokusová skupina		X
Nezávislí experti		X

A. Analytická časť

Analytická časť PHSR obsahuje komplexné zhodnotenie a analýzu východiskovej situácie obce Vtáčkovce s väzbami na širšie územie – analýzu aktuálneho stavu, v akom sa obec nachádza. Definuje vnútorný potenciál územia a limitujúce faktory rozvoja obce.

A.I. Analýza vnútorného prostredia

Vymedzenie územia

Obec Vtáčkovce leží v severovýchodnej časti Košickej kotliny, v podcelku Toryská pahorkatina, v údolí toku Olšava, jeho pravostranného prítoku Trstianka. Juhovýchodným okrajom obce Vtáčkovce prechádza potok Trstianka, do ktorého sa vlieva bezmenný pravostranný prítok, ktorý preteká centrom obce. Trstianka sa následne vlieva do Olšavy medzi obcami Bidovce a Trst'any.

Ide čiastočne o územie úzkej nivy Trstianky a o pahorkatinu. Obec sa nachádza v blízkosti pohoria Slanské vrchy a patrí k typickým vidieckym osídleniam a je málo zaťažená znečistením životného prostredia.

Obec patrí do okresu Košice – okolie v Košickom kraji. Katastrálne územie Vtáčkovce susedí s katastrálnymi územiami Ploské, Kecerovské Pekl'any (Obec Kecerovce), Bunetice, a Varhaňovce.

Tabuľka 4 Vzdialenosti od susedných obcí a počty obyvateľov

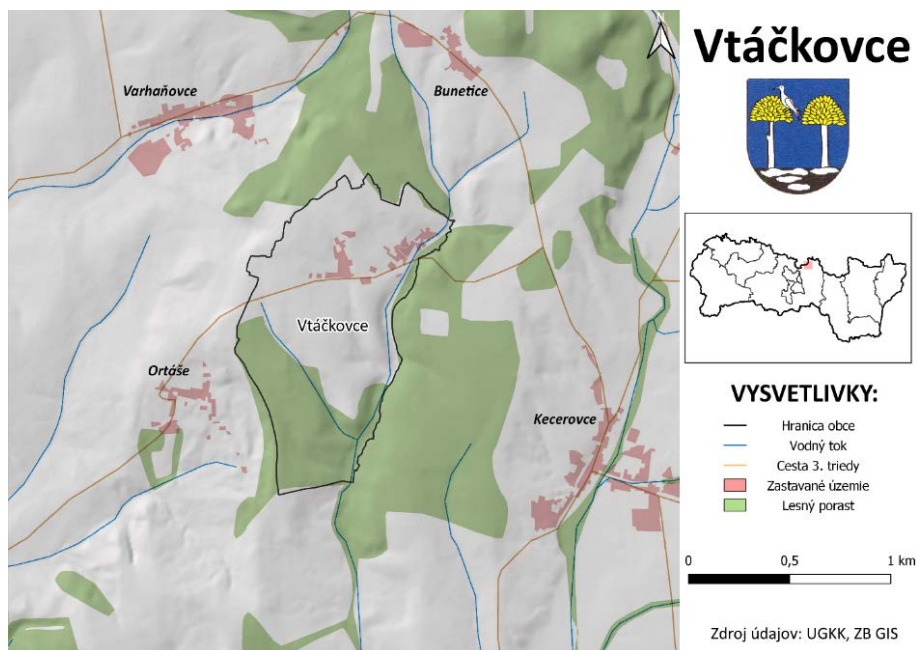
Susedné obce	vzdialenosť od Vtáčkoviec (po ceste)	počet obyvateľov
Ploské / časť obce Ortáše (Z)	5,8 km	967
Kecerovce (JV),	4,9 km	3736
Bunetice (SV)	4,6 km	93
Varhaňovce (SZ) - PSK	7,7 km	1550

Obec patrí do Kecerovského mikroregiónu a leží severovýchodne od Košíc vo vzdialenosti cca 20 km. Rozloha k. ú. obce predstavuje 374 ha. Nadmorská výška v strede obce je 395 m. n. m.

Tabuľka 5 Identifikačné údaje o obci Vtáčkovce

Kód obce	522163
Adresa	Vtáčkovce 15, 04447, Vtáčkovce
IČO	00691305
DIČ	2021261396

Počet obyvateľov	1233
Prvá písomná zmienka	Rok 1427
webová stránka obce	www.vtackovce.sk
Súradnice	48°50'37"S 21°22'46"V



Obrázok 1: Mapa - poloha obce Vtáčkovce

Tabuľka 6 Využitie pôdy

	2020
Celková výmera územia obce (v m2)	3 738 756
Poľnohospodárska pôda - spolu (v m2)	2 086 851
Poľnohospodárska pôda - orná pôda (v m2)	1 666 952
Poľnohospodárska pôda - záhrada	59 724
Poľnohospodárska pôda - ovocný sad (v m2)	3 637
Poľnohospodárska pôda - trvalý trávny porast (v m2)	356 538
Nepoľnohospodárska pôda - spolu	1 651 905
Nepoľnohospodárska pôda - lesný pozemok (v m2)	1 184 565
Nepoľnohospodárska pôda - vodná plocha (v m2)	20 236
Nepoľnohospodárska pôda - zastavaná plocha a nádvorie (v m2)	173 957
Nepoľnohospodárska pôda - ostatná plocha (v m2)	273 147

zdroj Datacube www.statistics.sk



Obrázok 2: Všeobecná mapa obce Vtáčkovce s vyznačením rómskeho osídlenia

Zdroj: ZB GIS. Poznámka: Názvy častí osídlenia je v súlade s ARK 2019 a s kapitolou Marginalizácia

Zastavané územie obce je rozdelené na dve časti – centrálna (stará) časť obce a rómske osídlenie východne od pôvodnej obce, ktoré je delené na časti, najmä podľa vlastníctva pozemkov pod osídlením (viac informácií je v kapitole „Marginalizácia“).

Celkovo poľnohospodárska pôda zaberá 56% katastrálneho územia, z nej väčšina je ornou pôdou (80%) a trvalým trávny porastom (17%).

Nepoľnohospodárska pôda zaberá 44% územia, z nej 72% sú lesy, 17% je ostatná plocha, a 11% zastavaná plocha a nádvoria. Lesy sa nachádzajú najmä v južnej časti k. ú. Vtáčkovce a v okolí vodných tokov.

V obci Vtáčkovce sa vyskytujú listnaté lesy (hrabové, dubové, brezové) o ktoré sa stará štátny podnik Lesy SR a Pozemkové spoločenstvo Stavenec Vtáčkovce.

Poľnohospodársku pôdu obhospodaruje spoločnosť Agro Plus, s.r.o. Budimír. Pestuje sa tu prevažne kukurica, obilniny a krmoviny.

Územný plán obce

Obec Vtáčkovce má spracovaný územný plán.

Zadanie ÚPN O Vtáčkovce bolo spracované v roku 2008 a schválené Obecným zastupiteľstvom vo Vtáčkovciach dňa 27.11.2008, uznesením číslo 01/6/2008. Územný plán obce Vtáčkovce bol schválený Obecným zastupiteľstvom vo Vtáčkovciach, uznesením 2/2/2009 zo dňa 28.02.2009. Závazná časť Územného plánu obce Vtáčkovce je vyhlásená VZN obce č. 1/2009. Spracovateľom ÚPN-O bol Ing. arch. Dušan Burák.

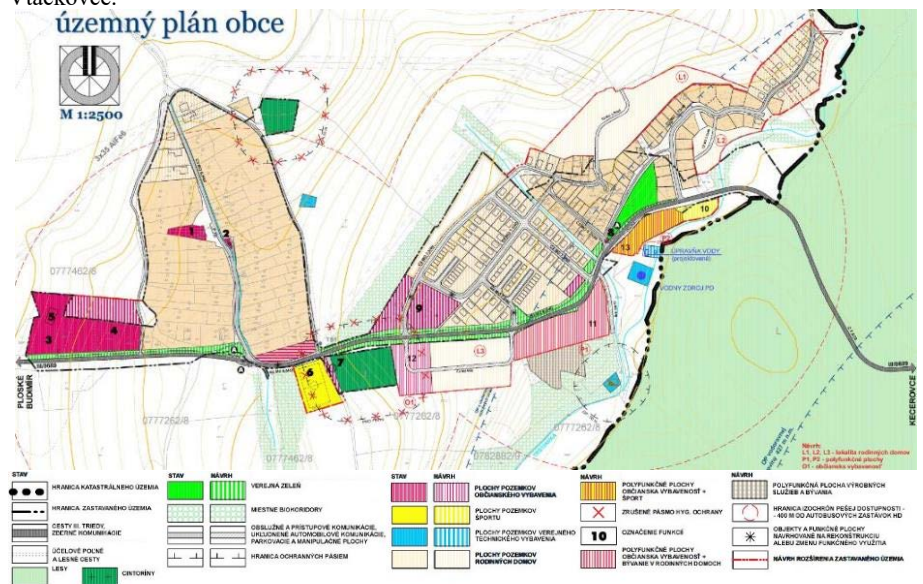
V roku 2020 boli spracované Zmeny a doplnky č.1 Územného plánu obce Vtáčkovce, ktoré v určenom rozsahu, nie sú v rozpore so zadávacím dokumentom pre ÚPN obce.

Územný plán predpokladal, že rozvoj obce je založený na silnom demografickom prírastku, na základe ktorého je očakávaný hlavne rozvoj bývania a občianskeho vybavenia.

Územný plán navrhoval orientovať základnú funkčnú, priestorovú a prevádzkovú štruktúru na posilnenie úlohy komplexného sídla vo sfére bývania a občianskeho vybavenia a poľného a lesného hospodárstva. Považoval za nevyhnutné postupne kultivovať obytné prostredie osobitne so zameraním na odstránenie estetických závad spôsobených živelnou zástavbou a likvidáciou hospodárskeho dvora. Zároveň územný plán navrhoval využiť estetický potenciál daný výhľadmi na Slanské vrchy a okolie potoka Trstianka.

Dôvodom obstarávania a spracovania Zmien a doplnkov č.1 ÚPN obce Vtáčkovce boli požiadavky, ktoré vyplynuli z územnotechnických zmien a z aktuálnej požiadavky a dopytu. K zmenám došlo predovšetkým vo funkčnom využití plôch a to plochy športu, polyfunkčnej plochy výrobných služieb a bývania, na plochy občianskej vybavenosti, plochy bývania a siete technickej infraštruktúry v hraniciach súčasného a navrhovaného zastavaného územia obce. To má dopad aj na rozvojové zámery s aktuálnymi majetkovo-právnymi možnosťami obce a zhodnotenie využiteľnosti územia.

Keďže došlo k čiastočnej zmene koncepcie organizácie územia, k zmenám potrieb umiestniť verejnoprospešné stavby, bolo potrebné obstarat' Zmeny a doplnky č. 1 Územného plánu obce Vtáčkovce.



Obrázok 3: Územný plán obce Vtáčkovce, zmeny a doplnky č. 1 (2020) - Komplexný výkres priestorového usporiadania a funkčného využitia územia (konsolidovaná verzia).

Vysvetlivky: 1 – obecný úrad, požiarna zbrojnica; 2 – zvonica; 3 – ZŠ; 4 – SZŠ; 5 – telocvičňa; 6 – futbalové ihrisko; 7 – kostol a dom smútku (návrh); 8 – Božie muky; 9 – komunitné centrum (návrh); 10 – športovisko (návrh); 11 – materská škola (návrh); 12 – zdravotné stredisko (návrh); 13 – detské ihrisko (návrh)

Územný plán okrem iného vyčleňuje priestor pre rozšírenie školského areálu, pre komunitné centrum a pre nové športovisko. Vzhľadom k situácii spojenej s bývaním sa navrhuje rozšírenie plôch bývania v rámci rómskej osady (ohraničené červenou).

S upraveným územným plánom súvisia aj **jednoduché pozemkové úpravy**, ktoré budú vykonávané na usporiadanie vlastníckych a užívacích pomerov k pozemkom pod osadou.

Komentár od [3]: Je dostupná legenda(vysvetlivky) k mape ÚPO? Ak áno - doplniť

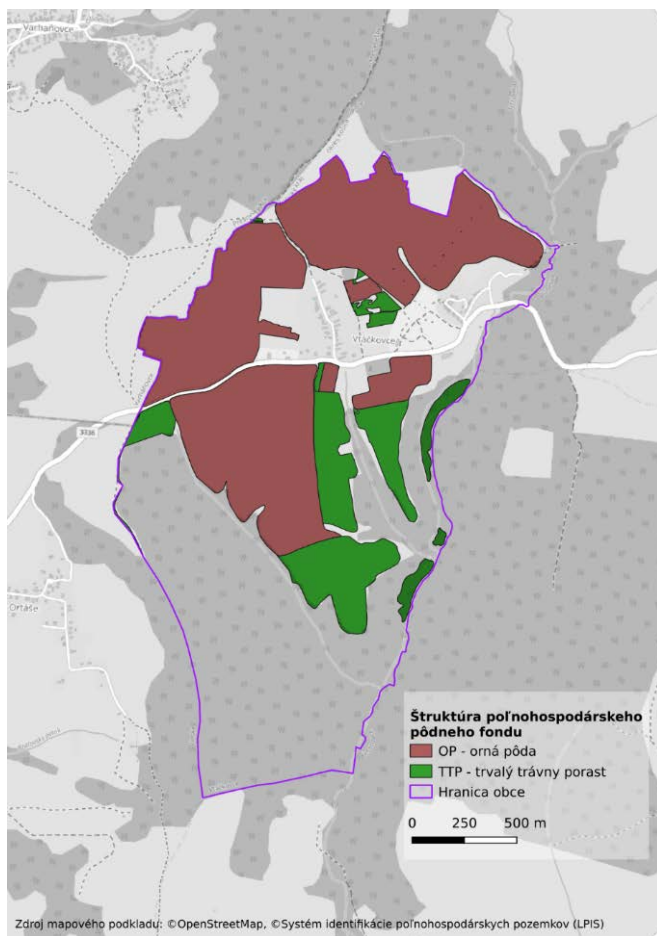
Komentár od [4R3]: doplnené

Hospodárska oblasť

Hospodárstvo v území

Pôdohospodárstvo a priemysel

V katastri obce Vtáčkovce mierne prevláda poľnohospodárska pôda, tvorená ornou pôdou a trvalými trávnyimi porastmi. Štruktúra využitia pôdy je uvedená v časti Vymedzenie územia.



Obrázok 4: Mapa - rozdelenie poľnohospodárskej pôdy na ornú pôdu a trvalé trávnaté porasty

V katastri obce hospodári jeden subjekt **poľnohospodárskej veľkovýroby** Agro Plus s.r.o. Budimír.

Z hľadiska poľnohospodárstva je podstatné, že pôdy v katastrálnom území sú relatívne čisté, pričom pôdy podliehajú slabej až strednej erózii (www.beiss.sk).

Lesy v katastrálnom území Vtáčkovce patria do lesných celkov SL111 „Zvyšok LHC Kecerovské Pekl'any“ a SL110 „Lesný celok Kecerovce“

V rámci celku SL111 dielce 552 až 558 obhospodaruje Pozemkové spoločenstvo Stavenec Vtáčkovce, IČO: 42329981.

Lesný celok SL110 Kecerovce: Dielce 559 až 564 obhospodaruje štátny podnik Lesy SR, OZ Košice, LS Svinica.

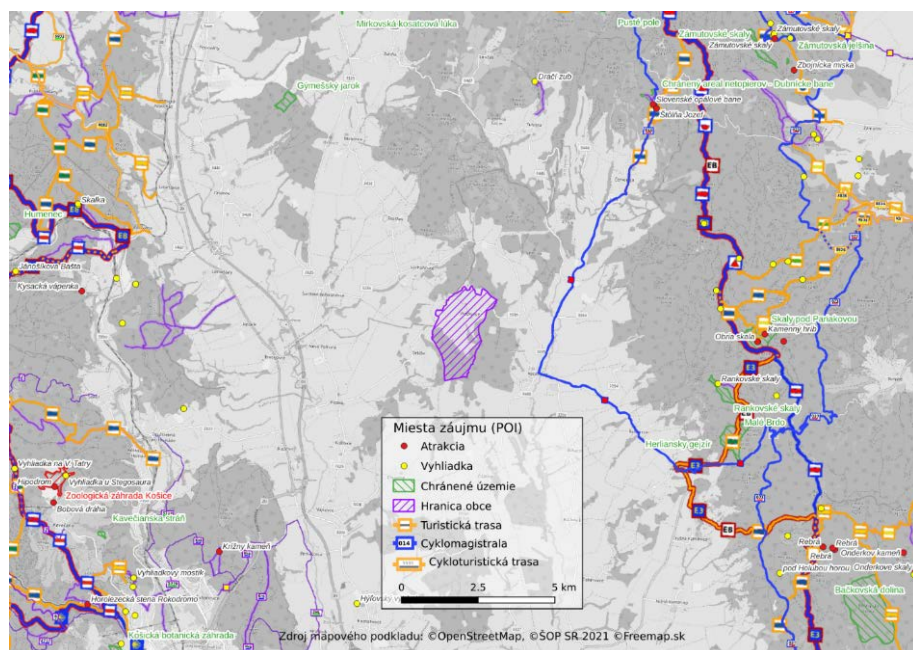
Z hľadiska **priemyselnej výroby** sa vo Vtáčkovciach žiadne prevádzky nenachádzajú. Miestni obyvatelia nemajú možnosť zamestnať sa v rámci podnikateľského subjektu pôsobiaceho priamo v obci a takáto možnosť nie je ani v okolitých dedinách, zatiaľ ani v Priemyselnom parku Nová Polhora.

Cestovný ruch

Obec Vtáčkovce je obklopená viacerými prírodnými a kultúrohistorickými atraktivitami, z ktorých časť je lokalizovaná v Slanských vrchoch, časť v meste Košice a časť v pohorí Čierna hora, ktorá je súčasťou Slovenského rudohoria.

Najbližšie body záujmu - príroda: NPP Herliansky gejzír (10 km); PR Rankovské skaly (11 km); PP Skaly pod Pariakovou (12 km); PR Malé Brdo (14 km)

Body záujmu – iné: Vyhlídková veža Čížatice (10 km); Kaštiele v Kecerovciach (5 km); Mesto Košice (20 km)



Obrázok 5: Mapa - body záujmu z pohľadu cestovného ruchu v okolí obce Vtáčkovce (zdroj: OpenStreetMap, ŠOP SR, freemap.sk)

Slabé a silné stránky pre rozvoj CR:

Komentár od [5]: Vymenovať aspoň najvýznamnejšie plus vzdialenosť

Určiť slabé a silné stránky pre rozvoj CR

Komentár od [6R5]: doplnené

Komentár od [7]: Pridať zdroj pod mapu

Medzi slabé stránky patrí absencia ubytovacích zariadení, slabo rozvinuté služby v Slanských vrchoch, relatívne veľká vzdialenosť existujúcich bodov záujmu z hľadiska CR. Medzi silné stránky patrí pokojné prostredie, málo rušivých prvkov a príjemný vzhľad krajiny.

Rozvoj cestovného ruchu priamo v obci Vtáčkovce je málo pravdepodobný z dôvodu, že priamo v obci sa nie sú ubytovacie zariadenia, nenachádza sa tu výrazný bod záujmu pre turistov a z dôvodu, že je pravdepodobné, že turisti uprednostnia ubytovanie v tesnej blízkosti viacerých atraktivít, t. j. v tomto prípade priamo v Slanských vrchoch alebo v meste Košice.

Zamestnanosť obyvateľstva, dochádzka za prácou

V obci Vtáčkovce má sídlo 27 podnikateľských subjektov, ktoré sú podľa Obchodného registra aktívne. Z toho je len jeden subjekt spoločnosť s ručením obmedzeným, ostatní sú živnostníci.

Predmetom činnosti živnostníkov sú najmä stavebné práce (19 subjektov), maloobchod (3 subjekty), ďalší živnostníci majú v predmete činnosti uvedené Výroba ostatných kovových výrobkov i.n, Jedálne, Architektonické činnosti, Reklamné agentúry, a Oprava domácich zariadení a zariadení pre dom a záhradu (po jednom subjekte).

Vhodným ukazovateľom, vyjadrujúcim ochotu obyvateľov k samozamestnávaniu, je miera podnikateľskej aktivity, vyjadrená počtom živnostníkov na 1 000 obyvateľov. Vo Vtáčkovciach bola v roku 2021 zaznamenaná miera podnikateľskej aktivity na úrovni 21 živnostníkov na 1 000 obyvateľov. Pre porovnanie, počet živnostníkov na 1 000 obyvateľov sa v Slovenskej republike pohybuje okolo úrovne 56, v Košickom kraji 37 (najmenej medzi krajinami). V rámci okresov Slovenska sa hodnota tohto ukazovateľa pohybuje v rozmedzí od 31 živnostníkov na 1 000 obyvateľov v okresoch Rimavská Sobota a Košice-okolie po 123 živnostníkov na 1 000 obyvateľov v okrese Námestovo. Z toho vyplýva, že ochota obyvateľov k samozamestnávaniu je podpriemerná.

Tabuľka 7: Obyvateľstvo podľa súčasnej ekonomickej aktivity (SODB 2011)

		Spolu	
Osoby ekonomicke aktívne	spolu	382	
	z toho	osoby na materskej dovolenke	8
		pracujúci dôchodcovia	3
		nezamestnaní	302
vypomáhajúci (neplatení) členovia domácností v rodinných podnikoch		38	
Osoby na rodičovskej dovolenke		40	
Nepracujúci dôchodcovia		64	
Ostatní nezávislí		6	
Osoby závislé	spolu	345	
	v tom	deti do 16 rokov	334
		študenti stredných škôl	11
Ostatní závislí, nezistení		98	
Úhrn obyvateľstva		935	

Podľa sčítania obyvateľov 2011 bolo z 382 ekonomicke aktívnych obyvateľov až 302 nezamestnaných a len 31 zamestnaných. V roku 2021 budú výsledky sčítania pravdepodobne výrazne odlišné.

V rámci SODB sa zisťovali aj údaje o dochádzke do zamestnania a zaradenie do odvetvia ekonomickej činnosti. Najväčšia časť z 382 ekonomicke aktívnych osôb (9%) uviedla odvetvie Verejná správa a obrana; povinné sociálne zabezpečenie. 8% uviedlo Špecializované stavebné práce, 5% Maloobchod okrem motorových vozidiel a motocyklov, 4% Výstavba budov, 4%

Komentár od [8]: Existujú v obci ubytovacie zariadenia?

Chýba podrobnejšia analýza predpokladu pre rozvoj CR v obci

Komentár od [9R8]: Ak by som mal rozhodnúť, kapitola o CR by v tomto dokumente nebola. Potenciál na CR je v Jasove (jaskyňa, kláštor, Slovenský kras) a Vítkovciach (Slovenský Raj). Potenciál (nevyužitý) v okolí Vtáčkoviec majú možno dediny Herľany, Slanec a Košícký Klečenov. Ak bude v Čizatiaciach akvapark, vzniknú nové možnosti, ale stále sa to nebude týkať Vtáčkoviec.

Špecializované stavebné práce. Až u 19% ekonomicky aktívnych obyvateľov je odvetvie nezistené.

Na základe aktuálnych informácií z obce, ale aj z vyššie uvedených údajov o podnikateľských subjektoch, je možné skonštatovať, že medzi najvýznamnejšie odvetvia zamestnanosti obyvateľstva stále patrí stavebná činnosť, maloobchod a verejná správa.

Významnú úlohu v otázke zamestnanosti obyvateľstva Vtáčkoviec zohráva **dochádzka do zamestnania**. V rámci SODB 2011 uviedlo 67 ľudí z obce Vtáčkovce, že do zamestnania dochádzajú. Z údajov o zamestnanosti (tabuľka 7) vyplýva, že do zamestnania dochádzajú mimo obec všetci zamestnaní. To s vysokou pravdepodobnosťou platí aj v roku 2021, údaje z aktuálneho SODB 2011 však budú k dispozícii až na prelome rokov 2021 a 2022.

Takmer všetci pracujúci za prácu dochádzajú, najmä do Košíc (20 km) a do Prešova (32 km). V prípade rozšírenia priemyselného parku v Novej Polhore (8 km), výrazná časť ekonomicky aktívnych obyvateľov z Vtáčkoviec určite využije možnosť zamestnať sa priamo tam z dôvodu dobrej dostupnosti.

Nezamestnanosť

Počet uchádzačov o zamestnanie sa v obci za posledných 6 rokov pohyboval v rozmedzí 151 až 253. Vývoj nezamestnanosti vo Vtáčkovciach kopíroval vývoj (z hľadiska trendov rastu/poklesu) v celej Slovenskej republike.

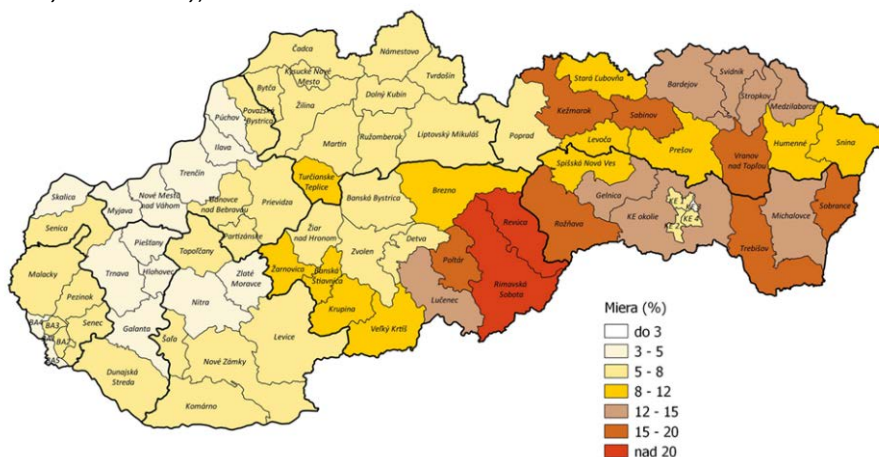
V súčasnosti (jún 2021) je nezamestnanosť na úrovni cca 184 (počet uchádzačov o zamestnanie) / 504 (odhad počtu ekonomicky aktívnych obyvateľov) = 37%.

V apríli 2021 bola miera evidovanej nezamestnanosti:

- SR: 8%
- Košický kraj: 11,28 %
- Okres Košice – okolie: 13,16 %

V porovnaní s celoštátnym, krajským, aj okresným priemerom je miera nezamestnanosti v obci Vtáčkovce vysoko nadpriemerná.

Tabuľka 8: Miera evidovanej nezamestnanosti v okresoch SR k 30.4.2021 (zdroj: Ústredie práce, sociálnych vecí a rodiny)



Komentár od [10]: Poznáme percentuálne zastúpenie dochádzky do Zamestnania?

Poznáme časovú dostupnosť najvýznamnejších stredísk zamestnanosti?

Komentár od [11]: Chýbajú dáta
- Podiel ekonomicky aktívnych obyvateľov z celkového počtu obyvateľov
- najvýznamnejšie odvetvia v zamestnanosti obyvateľstva

Vzhľadom k tomu, že väčšinu obyvateľov obce Vtáčkovce tvoria Rómovia, je možno odhadnúť, že v obci Vtáčkovce tvoria Rómovia viac ako 95% z celkového počtu UoZ.

Komentár od [12]: Chýba percentuálne zobrazenie celkovej úrovne nezamestnanosti a percentuálne porovnanie na úrovni okresu, kraja a v rámci SR

Možné pridať mapu z UPSVaR - Miera evidovanej nezamestnanosti v okresoch Slovenska?

Tabuľka 9 Uchádzači o zamestnanie (UoZ) Vtáčkovce

	Muži	Ženy	Spolu
2016	126	127	253
2017	85	111	196
2018	57	94	151
2019	64	94	158
2020	85	90	175

Ku koncu mesiaca jún 2021 bolo vo Vtáčkovciach evidovaných 184 nezamestnaných (miera nezamestnanosti 37%)

Komentár od [13]: Percentuálne vyjadriť vzhľadom na počet obyvateľov

Problémy s nezamestnanosťou majú v obci všetky vekové skupiny obyvateľstva. Neexistuje žiadna veková skupina, ktorá by bola v porovnaní s inými výraznejšie marginalizovaná.

Tabuľka 10 Štruktúra UoZ podľa veku

	CELKOVO	Do 20r.	20-24r.	25-29r.	30-34r.	35-39r.	40-44r.	45-49r.	50-54r.	55-59r.	60r. +
Január 2020	169	17	16	16	20	17	24	20	15	20	4
Február	164	16	15	16	19	18	23	20	13	20	4
Marec	162	16	17	13	19	18	21	20	13	21	4
Apríl	164	17	19	9	21	18	22	18	14	20	6
Máj	178	17	22	10	25	23	21	20	15	18	7
Jún	175	15	24	11	25	21	19	20	14	18	8
Júl	175	15	23	13	23	18	20	22	12	21	8
August	159	12	20	10	22	15	20	21	9	22	8
September	160	13	17	10	20	17	20	24	9	21	9
Október	165	11	18	11	20	20	21	25	10	21	8
November	159	10	17	12	20	18	20	25	10	19	8
December	175	10	16	16	20	20	24	27	12	21	9
Január 2021	186	11	19	17	22	21	24	29	12	21	10
Február	193	11	23	19	21	22	24	29	12	22	10
Marec	199	12	23	18	23	24	24	30	12	22	11
Apríl	187	12	20	14	23	23	21	27	13	23	11
Máj	184	12	18	13	23	22	21	28	12	24	11
Jún	184	14	17	10	26	22	22	26	12	24	11

Štruktúra UoZ podľa vzdelania je nepriaznivá. Drvivú väčšinu uchádzačov tvoria ľudia s nízkym stupňom vzdelania.

Ak platí, že so zvyšujúcim stupňom dosiahnutého vzdelania sa pre jednotlivých obyvateľov zvyšuje pravdepodobnosť uplatnenia na trhu práce, tak väčšina UoZ v obci má z dôvodu nízkeho vzdelania prístup na trh práce značne sťažený.

Tabuľka 11 Štruktúra UoZ podľa vzdelania (zdroj: ÚPSVaR

https://www.upsvr.gov.sk/statistiky/mesacne-statistiky-miest-a-obci/kopia-2020.html?page_id=1060199)

Komentár od [14]: Zdroj?s

	CELKOVO	primárne vzdelanie	nížšie sekundárne vzdelanie	vyššie sekundárne vzdelanie	post sekundárne neterciárne vzdelanie a terciárne vzdelanie (nie VŠ)	Terciárne vzdelanie (VŠ)
Január 2020	169	8	140	21	0	0
Február	164	7	136	21	0	0
Marec	162	7	134	21	0	0
Apríl	164	7	134	23	0	0
Máj	178	8	147	23	0	0
Jún	175	7	147	21	0	0
Júl	175	8	142	25	0	0

August	159	8	128	23	0	0
September	160	8	128	24	0	0
Október	165	8	134	23	0	0
November	159	7	129	23	0	0
December	175	7	140	28	0	0
Január 2021	186	6	152	28	0	0
Február	193	7	158	28	0	0
Marec	199	7	161	30	0	0
Apríl	187	6	152	29	0	0
Máj	184	6	149	28	0	1
Jún	184	7	148	28	0	1

Problémom z hľadiska možnej zamestnateľnosti uchádzačov o zamestnanie je ich dlhodobá nezamestnanosť. K aprílu 2021, vyše polovica (62%) UoZ patrí medzi dlhodobo nezamestnaných obyvateľov (nad 12 mesiacov), čo sú osoby, u ktorých je ich umiestnenie na trhu práce značne komplikované (najmä z dôvodu straty, príp. absencie pracovných návykov). Navyše, až 39 % z celkového počtu UoZ bolo nezamestnaných dokonca viac ako 2 roky. Tento stav kopíruje situáciu v rámci Slovenskej republiky, kde sa podiel dlhodobo nezamestnaných pohybuje okolo úrovne 45 % (pričom Slovenská republika a špeciálne regióny východného Slovenska vykazujú dokonca najvyšší podiel dlhodobo nezamestnaných UoZ v rámci všetkých regiónov Európskej únie).

Tabuľka 12 Štruktúra UoZ podľa doby evidencie (zdroj: ÚPSVaR https://www.upsvr.gov.sk/statistiky/mesacne-statistiky-miest-a-obci/kopia-2020.html?page_id=1060199)

Komentár od [15]: Zdroj?

	CELKOVO	Do 3m.	4-6m.	7-9m.	10-12m.	13-18m.	19-24m.	25-30m.	31-36m.	37-42m.	43-48m.	Nad 48m.
Január 2020	169	39	25	13	17	11	6	8	2	3	1	44
Február	164	31	30	12	15	14	5	8	3	3	1	42
Marec	162	21	28	18	17	13	8	7	5	2	2	41
Apríl	164	19	27	21	13	19	8	6	6	2	2	41
Máj	178	32	21	25	12	22	9	4	8	1	2	42
Jún	175	28	21	18	17	26	6	4	9	1	3	42
Júl	175	22	23	20	20	23	7	5	8	2	3	42
August	159	17	16	16	21	21	8	6	6	3	3	42
September	160	17	18	13	15	27	9	7	3	6	2	43
Október	165	18	22	9	18	25	14	6	3	6	1	43
November	159	14	19	13	11	28	16	6	1	8	1	42
December	175	27	19	15	10	26	19	4	4	7	1	43
Január 2021	186	33	16	20	7	31	19	4	5	6	2	43
Február	193	38	16	15	12	32	17	7	5	5	3	43
Marec	199	27	28	15	14	23	24	10	5	4	5	44
Apríl	187	16	23	14	17	22	22	14	6	3	6	44
Máj	184	13	23	12	12	23	26	16	6	1	8	44
Jún	184	13	18	16	13	23	24	18	4	4	7	44

Kvalifikačná štruktúra UoZ v obci je nepriaznivá. Najvyšší podiel v štruktúre UoZ podľa klasifikácie zamestnaní (KZAM) majú pomocní a nekvalifikovaní pracovníci. To sú najmä tie osoby, ktoré v poslednom zamestnaní vykonávali práce vyžadujúce si vedomosti na úrovni základnej školy (ako napr. jednoduché a rutinné práce vyžadujúce ručné nástroje a fyzickú silu – upratovanie, čistenie, kopanie jám, zametanie ulíc, stráženie majetku, ručné balenie, manipulácie s nákladmi a pod.).

Tabuľka 13 Štruktúra UoZ podľa kvalifikačnej štruktúry (zdroj: ÚPSVaR
https://www.upsvr.gov.sk/statistiky/mesacne-statistiky-miest-a-obci/kopia-2020.html?page_id=1060199)

Komentár od [16]: Zdroj?

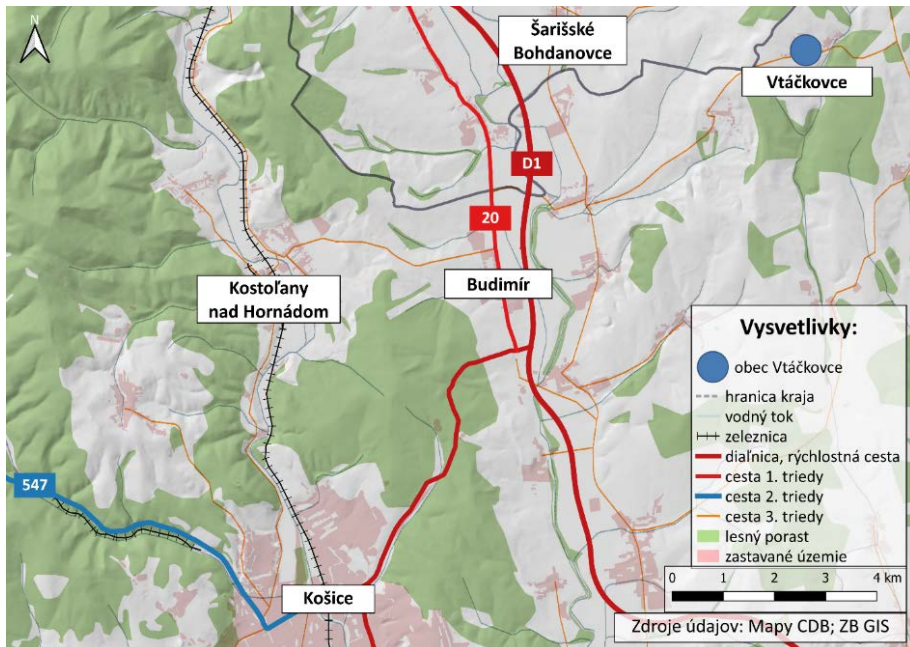
	CELKOV O	riadiaci pracovníci , špecialisti	Technici a odborní pracovníci	Administratív ni pracovníci	Pracovníci v službách a obchode	Kvalifikovaní pracovníci v poľnohosp ., lesníctve a rybárstve	Kvalifikovaní pracovníci a remeselníci	Operátori a montéri strojov a zariadení	Pomocníci a nequalifikovaní pomocníci	pred evidenciou bez zamestnania
Január 2020	169	0	2	0	1	1	4	8	38	115
Február	164	0	2	0	1	1	3	8	37	112
Marec	162	0	2	0	1	2	3	9	35	110
Apríl	164	0	2	0	1	2	3	11	34	111
Máj	178	0	2	0	1	2	2	10	38	123
Jún	175	0	2	0	1	2	2	10	34	124
Júl	175	0	2	0	1	2	5	9	29	127
August	159	0	2	0	1	2	4	5	25	120
September	160	0	2	0	1	1	4	5	23	124
Október	165	0	2	0	1	1	3	5	25	128
November	159	0	2	0	1	1	3	6	25	121
December	175	0	2	0	8	1	3	7	35	119
Január 2021	186	0	3	1	7	1	4	8	36	126
Február	193	0	3	1	7	1	4	9	37	131
Marec	199	0	3	1	7	1	5	10	37	135
Apríl	187	0	4	1	7	1	3	7	27	137
Máj	184	0	4	1	7	1	3	8	26	134
Jún	184	0	4	1	7	1	3	9	25	134

Dopravná infraštruktúra

Z aspektu napojenia obce na nadradenú dopravnú infraštruktúru (medzinárodné a rýchlostné cestné a železničné komunikácie), vzdialenosť od **diaľnice D1** je 8 km (cez Šarišské Bohdanovce), resp. 17 km (cez Bidovce).

Hlavné **železničné trate** (rýchlikové zastávky) sú vzdialené 17 km (Kysak), resp. 21 km (Košice).

Obec Vtáčkovce leží na **ceste tretej triedy** č. 3336, ktorou je možné dostať sa cez Ortáše a Ploské na cestu prvej triedy č. 20 Košice – Prešov a (opačným smerom) na cestu tretej triedy č. 3335 spájajúcu Kecerovce so Šarišskými Bohdanovcami (cez Bunovice a Varhaňovce). **Cesta č. 3336 je vo výrazne nepriaznivom technickom stave. Ide o cestu v správe Košického samosprávneho kraja.**



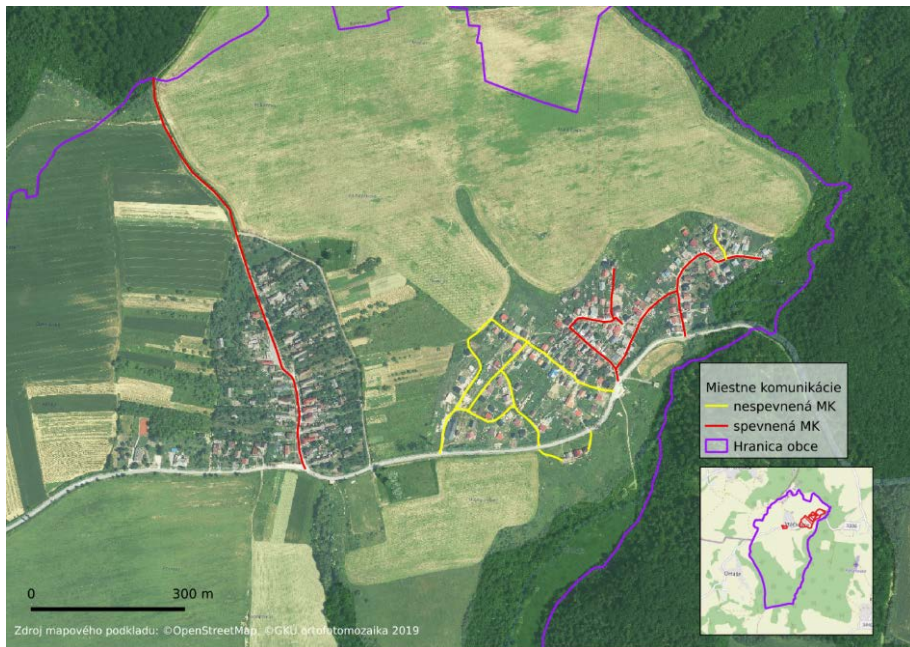
Obrázok 6: Mapa - nadradená dopravná infraštruktúra

Na cestu tretej triedy 3336 nadväzuje sieť **miestnych komunikácií**, ktoré majú čiastočne bezprašnú povrchovú úpravu s rôznym šírkovým usporiadaním. Časť komunikácií v osade je prašná – ide o komunikáciu na území bývalého JRD, ktorá má najvýraznejšie problémy aj v iných oblastiach.

Miestne komunikácie, ktoré zatiaľ nie sú vybavené bezprašnou úpravou (nespevnené cesty) si vyžadujú rekonštrukciu (dokončenie), aj v nadväznosti na realizáciu kanalizácie a vodovodu v danej lokalite.

Komentár od [17]: Tu treba poukázať na komentár od Samuela Arbeho po nedávnej návšteve obce: Need to reconstruct the roads which are in extremely bad shape (question of co-financing, LG should decide)

Treba teda dôkladnejšie zistiť v akom stave sú cesty v jednotlivých častiach obce



Obrázok 7: Mapa - miestne komunikácie

Hlavný spôsob dopravy používaný na dennú dochádzku žiakov (piaty až deviaty ročník ZŠ Kecerovce) a študentov do škôl (Kecerovce a Košice) je verejná autobusová doprava, naopak pre obyvateľov dochádzajúcich do zamestnania mimo obce je hlavným spôsobom dopravy osobný automobil.

V obci sa nachádzajú dve autobusové zastávky s názvami „Vtáčkovce, Jednota“ a „Vtáčkovce, osada“. Obyvatelia využívajú aj zastávku Bunetice – rázcestie Vtáčkovce.

Do obce jazdia **autobusové spoje** 802443 (16 spojov denne obidvomi smermi), 802446 (4 spoje denne, obidvomi smermi) a 802439 (3 spoje smerom z Košíc). Ide o spoje do Košíc cez Rozhanovce, resp. cez Ploské.

Pešia a cyklistická doprava

V obci nie sú vybudované žiadne chodníky pre peších. Dôvodom je najmä nedostatok priestoru a nevysporiadané pozemky v osade.

Rómska osada, situovaná východným smerom od staršej časti obce, je s ostatnou časťou intravilánu spojená cestou tretej triedy. Tá sa využíva aj na peší presun obyvateľov osady do centra obce, kde sa nachádzajú prvky občianskej vybavenosti, vrátane oboch základných škôl. Popri tejto ceste by bol chodník veľkým prínosom z hľadiska bezpečnosti.

V obci sa nenachádzajú cyklistické chodníky. V blízkosti obce sa nachádza cykloturistická trasa „Slanská cyklomagistrála“, ktorá vedie z Prešova do Herlian, cez Kecerovce. (viď mapu „Body záujmu z pohľadu cestovného ruchu v okolí obce Vtáčkovce“ v časti o cestovnom ruchu).

Technická infraštruktúra

Elektrina – obec je plne elektrifikovaná. Na elektrickú sieť sú pripojení všetci obyvatelia obce.

Kanalizácia – obec je vybavená splaškovou kanalizáciou, dostupná je vo väčšine územia (plochy) obce, stoková sieť chýba v novej časti osady na území bývalého JRD (58 obydľí, to z hľadiska počtu obyvateľov predstavuje významnú časť populácie). V miestach, kde je kanalizácia dostupná je napojených 60 až 80% domácností.

Vodovod – v obci je vybudovaný verejný vodovod, ktorý je dostupný v lokalitách podobne ako kanalizácia. V miestach kde je vodovod dostupný je napojených 80 až 90% domácností.

Pripájanie domov na kanalizáciu a vodovod je problémom v prípade nelegálnych obydľí.

Nenapojené domácnosti využívajú prevažne vlastné studne, v menšej miere dve obecné studne.

Dobudovanie sietí v časti rómskej osady bude možné po ukončení projektu jednoduchých pozemkových úprav. V prípade úspešného ukončenia dôjde k vysporiadaniu vlastníckych vzťahov k pozemkom pod nehnuteľnosťami, čo umožní legalizáciu domov. To uľahčí aj pripájanie domácností na akékoľvek siete.

Plynovod – v obci nie je vybudovaný, ani v širšom okolí. Pravdepodobnosť, že obec bude v budúcnosti plynofikovaná je malá. **Chýbajúca plynofikácia sa odzrkadľuje na zhoršenom stave ovzdušia. Je otáznne, či by jej dobudovanie pomohlo, keďže zo skúseností z iných lokalít je zrejme, že vykurovanie nekvalitným palivom je bežné z ekonomických dôvodov aj v miestach kde zemný plyn je dostupný. Riešením by mohol byť systém vzdelávania („suché drevo lepšie hreje“), prípadne centralizovaný obecný systém nakladania s tuhým palivom. Prínosom by bol zlepšený zdravotný stav ľudí, ktorí sú dnes dlhodobo vystavení pôsobeniu tuhých znečisťujúcich látok a časť je pravdepodobne ohrozená aj otravami oxidom uhoľnatým.**

Internet – Obyvatelia sa k internetu pripájajú prostredníctvom miestnych poskytovateľov služieb, alebo cez mobilné siete. Obec zatiaľ nie je napojená na optickú sieť, čo sa však v kontexte investičných zámerov viacerých spoločností poskytujúcich internet (v spolupráci s Východoslovenskou distribučnou a. s.) môže v pomerne krátkom čase zmeniť.

Rozhlas a televízia – v obci je dobré pokrytie terestriálnym DVB-T signálom z vysielateľov v Slanských vrchoch. Obyvatelia využívajú aj satelitné antény.

Mobilné telefónne a dátové siete – v priestore je dobré pokrytie signálom, problémy vykazuje časť intravilánu vo východnej časti. Najslabšie pokrytie má sieť spoločnosti Orange.

Komentár od [18]: Zdroj pitnej vody pre nenapojené domácnosti?

Komentár od [19]: Zdroj tepla? Dopad na Životné prostredie a obyvateľov obce?

HOSPODÁRSKA OBLASŤ – sumarizácia

Obec Vtáčkovce je typickou vidieckou obcou, kde je základným potenciálom **poľnohospodárstvo a lesníctvo**. Poľnohospodársku pôdu (orná pôda a trvalé trávne porasty) obhospodaruje podnikateľský subjekt z Budimíra, lesy patria čiastočne štátu (Lesy SR) a čiastočne miestnym vlastníkom (pozemkové spoločenstvo). Priemyselná prevádzka v obci neexistuje.

Počet **podnikateľov**, ktorými sú v absolútnej väčšine živnostníci, je pomerne nízky. Zaoberajú sa najmä stavebníctvom.

V lokalite v súčasnosti nie je možné identifikovať významný potenciál rozvoja **cestovného ruchu**.

Z vyššie uvedeného vyplýva, že zamestnaní obyvatelia musia **za prácou dochádzať**, najmä do Košíc.

Nezamestnanosť je v porovnaní s priemerom kraja a okresu pomerne vysoká, v súvislosti s pandémiou ešte narástla. Medzi nezamestnanými prevládajú ľudia s nízkym vzdelaním a kvalifikáciou. Ďalším nepriaznivým faktom je, že značná časť je dlhodobo nezamestnaných a zároveň počet ľudí bez práce viac ako 12 mesiacov v ostatných mesiacoch (k júlu 2021) narastá.

Z hľadiska **dopravy** je obec relatívne dobre situovaná vo vzťahu k diaľkovým trasám (diaľnica a železnica), negatívom je dlhodobý zlý stav cesty tretej triedy prechádzajúcej obcou, ktorej oprava je zložitá aj kvôli prítomnosti zosuvov. Stav miestnych komunikácií je primeraný, časť ešte potrebuje dokončiť asfaltovú bezprašnú úpravu. Problémom sú chýbajúce chodníky.

Technická infraštruktúra je v porovnaní s inými obcami v pomerne dobrom štádiu rozpracovania, okrem minima (elektrifikácia, telekomunikácie, TV a mobilný signál) tu je vybudovaný vodovod a kanalizácia, je však potrebné pokryť chýbajúcu časť rómskeho osídlenia. Chýba tiež možnosť využívať zemný plyn, problémom je vykurovanie nekvalitným tuhým palivom.

Kľúčové rozvojové výzvy – hospodárska oblasť:

- Vysoko nadpriemerná nezamestnanosť (aj dlhodobá), nízka kvalifikácia obyvateľov
- Problémy s cestou III. triedy a s časťou miestnych komunikácií, chýbajú chodníky
- Nedobudovaná kanalizácia a vodovod v osídlení na území bývalého JRD

Sociálna oblasť

Demografická charakteristika

V období rokov 2007 – 2020 počet obyvateľov postupne narastá. V súčasnosti je celkový počet obyvateľov v obci 1233 (rok 2020).

Tabuľka 14 Vývoj obyvateľstva obce Vtáčkovce (zdroj: Štatistický úrad SR <http://datacube.statistics.sk/>)

ROK	2007	2008	2009	2010	2011	2012	2013	2014	2015	2016	2017	2018	2019	2020
Počet obyvateľov k 31.12.	871	890	924	953	976	1003	1026	1055	1068	1106	1132	1162	1196	1233
Počet narodených	15	23	31	15	23	29	19	21	7	23	23	19	21	26
Počet zomretých	5	3	1	3	2	2	7	2	3	2	8	5	4	2
Prirodzený prírastok	10	20	30	12	21	27	12	19	4	21	15	14	17	24
Počet prisťahovaných	6	4	15	26	8	11	18	16	11	29	17	24	22	18
Počet odsťahovaných	18	5	11	9	6	11	7	6	2	2	6	8	5	5
Migračný prírastok/ úbytok	-12	-1	4	17	2	0	11	10	9	27	11	16	17	13
Celkový prírastok/úbytok	-2	19	34	29	23	27	23	29	13	48	26	30	34	37

Komentár od [20]: Zdroj?

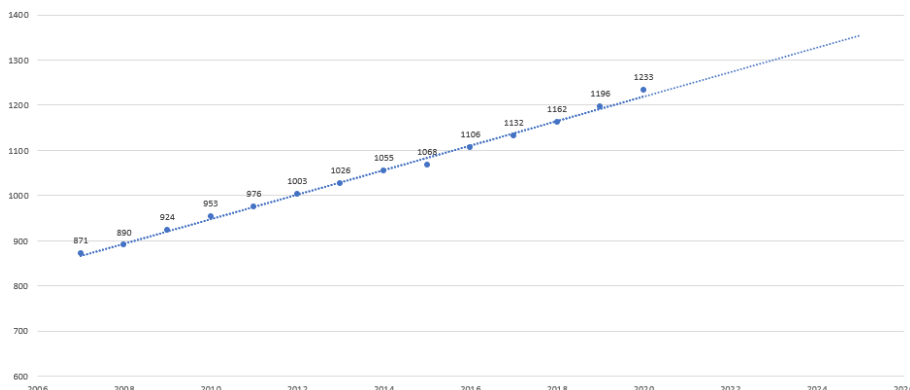
Dôvodom dynamického rastu počtu obyvateľov obce je výrazne kladná bilancia prirodzeného pohybu. Táto kladná bilancia je výsledkom kombinácie nadpriemerných hodnôt natality a podpriemerných hodnôt mortality, ktoré obec vykazuje.

Bilancia prirodzeného pohybu obyvateľstva Vtáčkoviec je vysoko pozitívna. Každoročne bola táto bilancia kladná. Príčiny týchto procesov možno nájsť v etnickej štruktúre obyvateľstva obce. V obci žije početná rómska komunita, ktorá sa (vo všeobecnosti) vyznačuje výrazne vyššou natalitou. Rómske etnikum je zároveň z veľkej časti tvorené mladým obyvateľstvom, čoho výsledkom je podpriemerná úmrtnosť obyvateľstva.

Vývoj z hľadiska migračného pohybu je v obci po väčšinu rokov tiež pomerne výrazne pozitívny. Počas posledných 10 rokov je bilancia prisťahovaných a odsťahovaných pozitívna, s výnimkou roka 2012, kedy bola nulová. V posledných rokoch je migračný prírastok dvojciferný. Napriek tomu časť obyvateľov s trvalým pobytom v obci Vtáčkovce (odhadom do desiat percent) sa v obci dlhodobo nenachádza, pretože žijú a pracujú v zahraničí (najčastejšie Spojené kráľovstvo).

Celkovú situáciu ohľadne vývoja početnosti obyvateľstva v obci Vtáčkovce možno hodnotiť výrazne pozitívne, keďže obec v ostatných 10 rokoch každoročne zaznamenáva kladnú bilanciu celkového pohybu obyvateľstva.

Očakáva sa, že počet obyvateľov obce bude aj naďalej rásť. Projekcia predpokladá, že v roku 2026 bude vo Vtáčkovciach žiť celkovo 1400 obyvateľov. Vzhľadom k tomu, že obyvateľmi obce sú z vyše 90% Rómovia, dá sa s istou mierou zjednodušenia skonštatovať, že projekcia sa týka Rómov.



Obrázok 8: Graf - vývoj počtu obyvateľov, vrátane trendovej spojnice (zdroj: Štatistický úrad SR <http://datacube.statistics.sk/>, a vlastný výpočet)

Komentár od [21]: Zdroj?

Vzhľadom k doterajším trendom (pokles podielu predproduktívnej zložky a nárast podielu poproduktívnej zložky obyvateľstva) sa dá očakávať, že nárast počtu obyvateľov Vtáčkoviec sa bude postupne spomaľovať.

Štruktúra obyvateľstva podľa veku a pohlavia

Z hľadiska vekovej štruktúry obyvateľstva najväčší podiel pripadá na obyvateľov v produktívnom veku, konkrétne **819 obyvateľov**. Najmenší podiel majú obyvatelia v poproduktívnom veku, t. j. 55 obyvateľov. Uvedené dokumentuje tabuľka nižšie

Tabuľka 15 Veková štruktúra obyvateľstva, 2020 (zdroj: Štatistický úrad SR <http://datacube.statistics.sk/>)

Komentár od [22]: Zdroj?

	MUŽI	ŽENY	SPOLU
Predproduktívny vek (0-14)	190	169	329
Produktívny vek (15-65)	408	411	819
Poproduktívny vek (65 a viac)	21	34	55

Vývoj vekovej štruktúry naznačuje, že napriek pomerne vysokej natalite, podiel osôb v predproduktívnom veku postupne klesá. Podiel osôb v poproduktívnom veku od roku 1996 postupne klesal, ale v posledných desiatich rokoch stúpa. Je teda pravdepodobné, že aj vo Vtáčkovciach bude narastať podiel seniorov na celkovom obyvateľstve. S vyšším počtom starších ľudí bude spojená potreba vo väčšej miere riešiť ich problémy.

Komentár od [23]: Neprehľadná veta, prepísať?

Tabuľka 16 Vývoj vekovej štruktúry obyvateľov Vtáčkoviec (zdroj: Štatistický úrad SR <http://datacube.statistics.sk/>)

Komentár od [24]: Zdroj?

Rok	Podiel osôb v predproduktívnom veku (%)	Podiel osôb v produktívnom veku (%)	Podiel osôb v poproduktívnom veku (%)
1996	40,90	54,26	4,84
2006	36,57	59,84	3,59
2016	30,83	65,10	4,07
2017	30,57	65,55	3,89
2018	30,12	66,18	3,70
2019	29,43	66,39	4,18
2020	29,12	66,42	4,46

Podstatné je aj to, že predproduktívna zložka výrazne prevláda nad poproduktívnou zložkou obyvateľov.

Pomer mužov a žien je približne 1:1. Kým v rokoch 2016 až 2020 prevažuje v obci mužská populácia, v rokoch 2013 až 2015 roku 2012 už mierne prevažovali ženy.

Tabuľka 17 Pomer počtu mužov a žien

	1993	2003	2013	2014	2015	2016	2017	2018	2019	2020
Spolu	547	808	1007	1035	1058	1106	1132	1162	1196	1233
Muži	276	394	502	515	526	555	572	587	603	619
Ženy	271	414	505	520	532	551	560	575	593	614

Štruktúra obyvateľstva podľa národnosti

Z výsledkov Sčítania obyvateľov, domov a bytov v roku 2011 v oblasti národnostného zloženia vyplýva že v obci Vtáčkovce prevláda rómska národnosť, keďže prevažná väčšina obyvateľov sa hlási k rómskej národnosti, čo predstavuje 42,51 %. Zvyšok obyvateľov je slovenskej národnosti, ktorí tvoria 34,36 %.

Tabuľka 18 Národnosť (zdroj: SODB 2011)

	POČET OBYVATEĽOV	PODIEL V %
Slovenská	367	34,36%
Maďarská	1	0,09%
Rómska	454	42,51%
Nezistená	246	23,03%

Údaje o národnostnej štruktúre obyvateľstva, získané z SODB 2011, sú čiastočne skreslené. Reálnejší obraz o celkovom počte Rómov poskytujú údaje z Atlasu rómskych komunít 2019, resp. údaje Obecného úradu. Podľa aktuálnych údajov žije v obci komunita 1139 Rómov, ktorí predstavujú cca 92 % zastúpenie z celkového počtu obyvateľov obce.

Rómska komunita žije v osade, resp. v osadách, ktorá sa podľa historického vývoja a podľa vlastníctva pozemkov delí na 4 časti:

- Stará časť osady (jadro osady, existujúce niekoľko desaťročí, pravdepodobne od obdobia prvej ČSR, 1 km východne od pôvodnej obce Vtáčkovce),
- Nová časť osady – bývalé JRD (rozšírenie osídlenia zo starej časti smerom na západ do priestoru JRD, ktoré po roku 1990 zaniklo),
- Nová časť osady – Urbariát (rozšírenie východným smerom do blízkosti potoka na pozemky patriace pozemkovému spoločenstvu),
- Osada medzi Špeciálnou ZŠ po autobusovú zastávku (najmenšia časť tesne susediaca s časťou obce obývanou nerómskym obyvateľstvom)

Všetky 4 časti osídlenia sa rozprestierajú na odhadovanej ploche cca 0,152 km². Hustota zaľudnenia rómskej osady tak dosahuje hodnotu 1139 / 0,152 = 7 593 obyvateľov/km². Pre porovnanie, hustota zaľudnenia jadra obce (teda nerómskej časti intravilánu) dosahuje hodnotu 97 obyvateľov / 0,095 km² = 1021 obyvateľov/km² – čo je cca 7,4x menej ako v osade .

Štruktúra obyvateľstva podľa náboženstva

Z hľadiska náboženského sa k veriacim hlási vyše 60 % obyvateľstva obce. Na základe uvedených údajov možno tvrdiť, že dominantným náboženstvom v obci je rímskokatolícke vierovyznanie, keďže viac ako polovica obyvateľov sa hlási k rímskokatolíckej cirkvi. Bez vyznania je 0,61 % občanov, 26,50 % občanov sa neprihlásilo k žiadnemu náboženstvu.

Komentár od [25]: Zdroj?

Komentár od [26]: Bude aktualizované na SODB 2021?

Komentár od [27R26]: Môžu byť, ale prvé údaje sa očkávajú na prelome rokov 2021 a 2022
https://slovak.statistics.sk/wps/portal/ext/aboutus/office-activities/officeNews/vsetkyaktuality/2820dfb0-091d-4a8c-8d3a-5f18e4fea0cc!ut/p/z1/tVFNU8lwFPwtHjiWvLRpG46BYWiROlJF2lyc9AtiactHLPLvTR0P6gyIB3N4Sd7s2307iziKEK9FK1dCyaYWG_2PufM8d306HGIGENyOwLd8bz5kISbYRMvWAHoXjsF_ZPeTcEowEBvxy_NPiCOe1mqr1ihuukoNYG4fSkHVhiFL1QBfZSnXS96vY6EcP2kOuyq8Nk5qQFQkYMMCZQQRNDZpZwrALTHNS5ALStFPZpjJD8Vxo5W-2C01dw5jDQ8_wDMpowj7gzADqb2OAZbxEO5pYFzPoEXOCi9Q7u2R08jJatzl9oUTf7Sif18EeLHqAp4jKp-se06kMfU-pQAg62beLiAThd9vJlt-NMB9TUKn9TKPrHhLScuQ9GwUrbEGrdKTQo-sGFoqu4ttWioitbJKItgbBGenl7s5h3o234x/dz/d5/L2dBISEvZ0FBIS9nQSEh/

Tabuľka 19 Náboženská štruktúra (zdroj: SODB 2011) <http://datacube.statistics.sk/#!/folder/sk/1000398>

	POČET OBYVATEĽOV	PODIEL V %
Rímskokatolícka cirkev	558	52,25%
Gréckokatolícka cirkev	123	1,15%
Evanjelická cirkev augsburského vyznania	40	3,75%
Pravoslávna cirkev	2	0,19%
Novo apoštolská cirkev	4	0,37%
Apoštolská cirkev	47	4,40%
Bratská jednota baptistov	2	0,19%
Kresťanské zbory	2	0,19%
Nezistené vyznanie/cirkev	149	26,50%
Bez vyznania	7	0,66%

Komentár od [28]: Zdroj?

Komentár od [29]: Bude aktualizované na SODB 2021?

Komentár od [30R29]: Mohlo by byť, ak by boli dostupné údaje za obec

Štruktúra obyvateľstva podľa vzdelania

Podľa SODB 2011 je vzdelanostná štruktúra obyvateľstva nepriaznivá. Výrazné zastúpenie obyvateľstva má základné a učňovské vzdelanie. Vysokoškolské vzdelanie má ukončené 3,75 % obyvateľov.

Vysoký podiel obyvateľov v kategórii „bez vzdelania“ je zapríčinený metodikou zberu týchto dát počas SODB 2011, keďže do tejto kategórie boli zahrnuté všetky osoby, ktoré mali menej ako 16 rokov a tiež všetky osoby, ktoré mali neukončené základné vzdelanie.

Tabuľka 20 Vzdelanostná štruktúra obyvateľstva (zdroj: SODB 2011)

NAJVYŠŠIE DOSIAHNUTÉ VZDELANIE	POČET OBYVATEĽOV	PODIEL V %
Základné	349	32,68%
Stredné odborné bez maturity	64	5,99%
Učňovské bez maturity	54	5,06%
Úplne stredné učňovské s maturitou	9	0,84%
Úplne stredné odborné učňovské s maturitou	47	4,40%
Gymnázium	4	0,37%
Vysokoškolské - 1. stupeň	11	1,03%
Vysokoškolské - 2. stupeň	29	2,72%
Vysokoškolské - 3. stupeň	0	0,00%
Bez školského vzdelania	311	29,12%
Bez udania školského vzdelania	190	17,79%

Komentár od [31]: Bude aktualizované na SODB 2021?

Komentár od [32R31]: Mohlo by byť, ak by boli dostupné údaje za obec

Podmienky v oblasti školstva v rámci predprimárneho a nižšieho primárneho vzdelania sú v obci čiastočne dostupné. V obci sa nenachádza materská škola. Najbližšia materská škola sa nachádza v obci Kecerovce (vzdialené 5 km, nová budova s kapacitou 6 tried, zatiaľ otvorené 4 triedy, 79 detí, 9 pedagogických a 5 nepedagogických zamestnancov). Obyvatelia Vtáčkoviec služby materských škôl nevyužívajú, najmä z dôvodu nedostupnosti zariadenia. V prípade dostupnosti materskej školy priamo v obci by jej kapacity boli využité, preto vybudovanie MŠ patrí medzi priority.

Priamo v obci Vtáčkovce sa nachádza Základná škola (1. až 4. ročník) a Špeciálna základná škola (využívajú ju aj žiaci z okolitých obcí).

Komentár od [33]: Vzďialenosť?

Komentár od [34]: Dôvod?

Komentár od Samuela Arbeho po nedávnej návšteve obce(20.07.2021):

"Kindergarten is a priority for the LG – indication that the PD will be prepared in September"

Doplniť info o dopyte po materskej škole

Komentár od [35]: zdroj

Tabuľka 21 Základné charakteristiky ZŠ Vtáčkovce (zdroj: Správy o výchovno-vzdelávacej činnosti, jej výsledkoch a podmienkach za školské roky 2017/2018 až 2019/2020)

Školský rok	2019/2020	2018/2019	2017/2018
Počet žiakov	110	105	107
Počet tried	6	6	6

Priemerný počet žiakov na triedu	17,5	17,5	17,5
Počet zamestnancov	14	10	10
Z toho počet učiteľov	6	6	6
Počet asistentov učiteľa	3	1	1
Počet nepedagogických zamestnancov	5	3	3

Tabuľka 22 Základné charakteristiky ŠZŠ Vtáčkovce (zdroj: Správy o výchovno-vzdelávacej činnosti, jej výsledkoch a podmienkach za školské roky 2017/2018 až 2019/2020)

Školský rok	2019/2020	2018/2019	2017/2018
Počet žiakov	114	115	118
Počet tried	13	13	13
Priemerný počet žiakov na triedu	8,7	8,8	9
Počet zamestnancov	21	20	19
Z toho počet pedagogických zamestnancov	17	16	15
Počet nepedagogických zamestnancov	4	4	4

Komentár od [36]: Zdroj?

V školách nie je zriadený školský klub detí, deti nenavštevujú klub detí ani v inej škole.

Žiaci 5. až 9. ročníka, plniaci povinnú školskú dochádzku (mimo ŠZŠ), dochádzajú do základnej školy v Kecerovciach (871 žiakov).

Nerómski rodičia vozia svoje školopovinné deti do ZŠ Budimír (10 km).

Povinnú školskú dochádzku si plnia všetky školopovinné deti z obce. Niekoľko detí si plní povinnú školskú dochádzku v zahraničí.

Komentár od [37]: Vzdialenosť?

Napriek úsiliu zamestnancov ŠZŠ, aj ZŠ v Kecerovciach, len málo rómskych žiakov sa rozhodne pokračovať v štúdiu. Rozvinutá je napríklad spolupráca so Spojenou školou na Alejovej ulici v Košiciach, ktorá má zriadené elokované pracovisko v Rankovciach (organizujú sa spoločné motivačné aktivity). Ďalšie elokované pracovisko, v obci Kecerovce, má zriadená Stredná odborná škola technická na Kukučínovej ulici v Košiciach. Vďaka týmto aktivitám sa ponúka možnosť ďalšieho vzdelávania pre rómske deti nie len z Vtáčkoviec. Okrem týchto lokalít, najbližšie stredné a vysoké školy sú umiestnené v meste Košice (20 km).

Komentár od [38]: Doplňte vzdialenosť

Sociálna infraštruktúra

Domový a bytový fond

Podľa aktuálnych údajov (jún 2021), v pôvodnej (nerómskej) obci je 35 domov na 97 obyvateľov, na jeden dom pripadá v priemere 2,8 obyvateľa.

Podľa aktuálnych údajov Atlasu rómskych komunít 2019 aktualizovaných Obecným úradom k začiatku sčítania obyvateľov, domov a bytov 2021, v rómskych osadách je 162 domov (všetkých, vrátane nelegálnych), v ktorých býva 1139 obyvateľov. Na jeden dom pripadá v priemere 7 obyvateľov.

Podľa údajov zo SODB 2011, vo Vtáčkovciach žilo 934 obyvateľov. V obci bolo v rámci sčítania zaevidovaných 71 bytov, z toho 68 bolo v rodinných domoch (1 byt na budovu), zvyšné tri boli v bytovom dome s 3 bytmi. Na jeden byt (dom) pripadalo 13,15 obyvateľa. Tomu zodpovedajú aj údaje o počte obyvateľov na jeden byt, 31 bytov bolo obývaných viac ako 11 obyvateľmi, v 14 bytoch bývalo 6 až 10 osôb, v 15 bytoch bývalo 3 až 5 osôb a v 7 bytoch bývalo 1 alebo 2 osoby.

Komentár od [39]: Rok, mesiac?

Pridať porovnanie so SODB 2011

Komentár od [40]: Porovnanie so SODB 2011

Rozdiely medzi SODB 2011 vyplývajú z výrazného nárastu počtu obyvateľov, ale aj počtu domov. Zároveň sa pravdepodobne do údajov SODB 2011 nedostala väčšia časť nelegálnych obydľí, avšak v aktuálnych dátach sú zachytené všetky budovy.

V kapitole „Marginalizácia“ sú uvedené údaje pochádzajúce z Atlasu rómskych komunít o jednotlivých osídleniach. Sumárne možno skonštatovať, že v rómskych osídleniach obce Vtáčkovce je zo 162 rodinných domov skolaudovaných 28 domov.

Je to problém, s ktorým dlhodobo existujú obyvatelia rodinných domov, problémy výrazne vnímajú vlastníci pozemkov, kde obydlija stoja, Obec Vtáčkovce a ďalšie subjekty (napríklad správcovia vodovodu, kanalizácie, rozvodov elektriny, ale aj pracovníci pošty atď.). V súčasnosti pravdepodobne existuje len jediné riešenie – trpezlivo viesť proces vysporiadania pozemkov pod obydliami, na konci ktorého by v optimálnom prípade mali byť všetky zainteresované strany uspokojené. Proces jednoduchých pozemkových úprav v obci Vtáčkovce sa začína v roku 2021. Jednoduché pozemkové úpravy sa netýkajú osídlenia s názvom (podľa Atlasu rómskych komunít) „od Špeciálnej ZŠ po autobusovú zastávku“, ktorá prilieha k intravilánu pôvodnej obce.

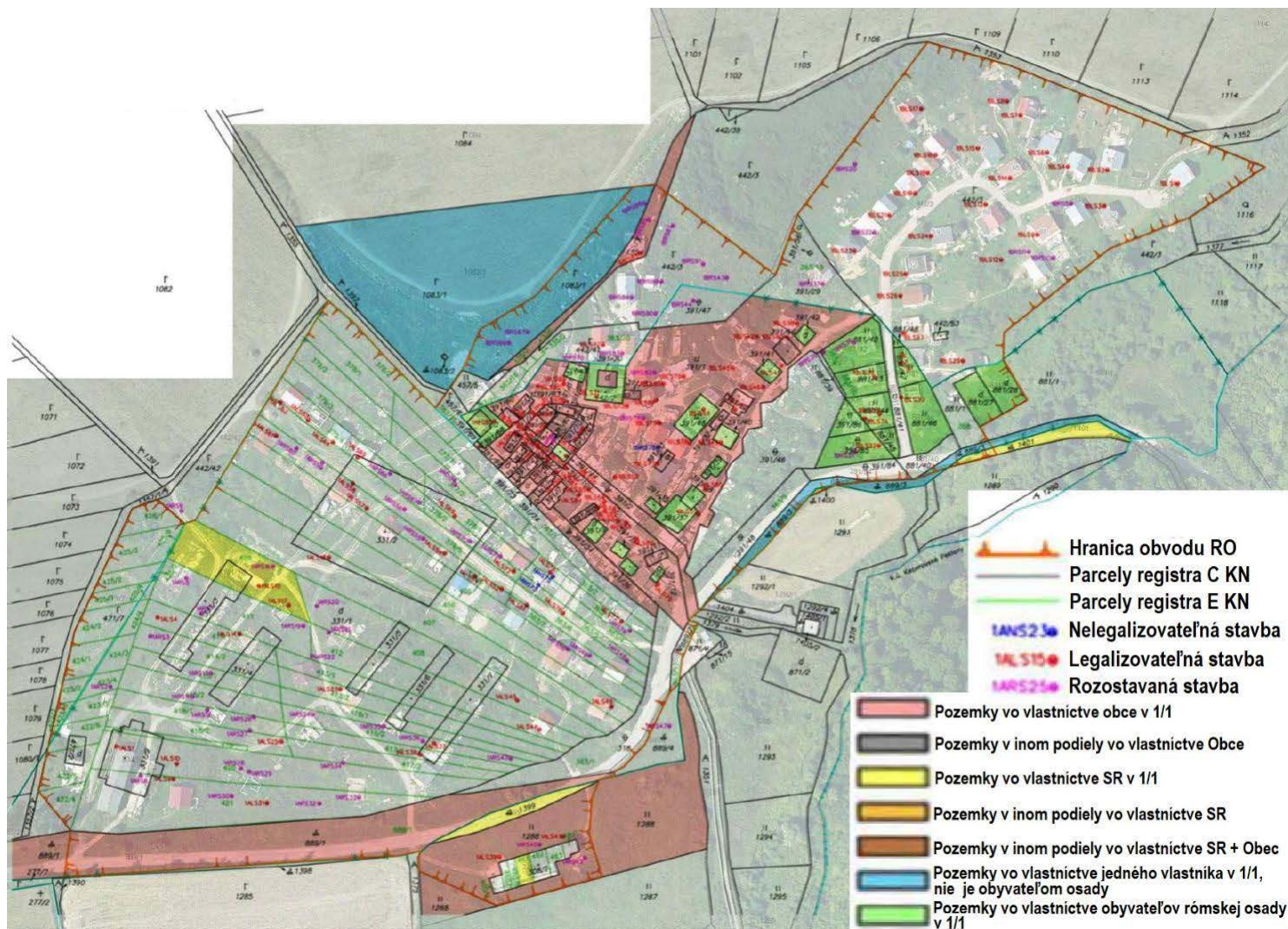
Výstavba (legálna) nových rodinných domov v obci je limitovaná. Príčinou sú najmä komplikované vlastnícke vzťahy k pozemkom.

Územný plán (zmeny a doplnky č. 1) navrhuje tri nové nevelké lokality rodinných domov v susedstve rómskych osídlení (časť spadá aj do aktuálneho projektu jednoduchých pozemkových úprav). Územný plán zároveň navrhuje územie rómskych osídlení ako plochy pozemkov rodinných domov, resp. polyfunkčné plochy (keďže podľa aktuálnej katastrálnej mapy a listov vlastníctva, v priestore bývalého JRD a na urbárskych pozemkoch domy nestoja).

Komentár od [41]: ?

Ako už bolo spomenuté vyššie, v osade sa nachádza viacero nelegálnych obydľí. Jednou z kľúčových tém z hľadiska rozvoja obce a zlepšovania kvalitatívnej úrovne bývania je legalizácia nelegálnych príbytkov. V problematike legalizácie nelegálnych obydľí je kľúčové poznať vlastníctvo pozemkov pod obydliami. Analýza vlastníctva pozemkov (skutkového a právneho stavu) je súčasťou žiadosti o jednoduché pozemkové úpravy a je zverejnená tu: https://drive.google.com/file/d/1GIW_S8KManTVHGgP3wuvzC31jMaJDcH0/view?usp=sharing

Komentár od [42]: Zapracovať mapu stavu pozemkov do samotného phsr namiesto odkazu



Obrázok 9: Identifikácia skutkového a právneho stavu pozemkov v rómskej osade (zdroj: Žiadosť o vykonanie jednoduchých pozemkových úprav)

Občianska vybavenosť

Občianska vybavenosť vo Vtáčkovciach nie je vzhľadom na počet obyvateľov na dobrej úrovni. K dispozícii je základná škola, špeciálna základná škola, školské ihrisko, futbalové ihrisko, obecný úrad (tu pôsobia aj terénni sociálni pracovníci), obecný rozhlas, požiarna zbrojnica a cintorín.

Uvedené objekty občianskej vybavenosti sú z väčšej časti lokalizované v pôvodnej časti obce, relatívne vzdialené od väčšiny rómskych osídlení.

V obci chýba okrem iného materská škola, kultúrny dom, resp. spoločenská sála, komunitné centrum, kostol, resp. modlitebňa (Apoštolská cirkev v súčasnosti využíva prenajaté priestory v bývalom JRD) a detské ihrisko. Prínosom by bola ZŠ s ročníkmi od prvého po deviaty, detašované pracovisko strednej odbornej školy, či zdravotné stredisko. **Takisto chýba verejný priestor pre rodiny s deťmi. Jednou z priorit je výstavba materskej školy, projektová dokumentácia na jej realizáciu je v procese rozpracovania.**

Komentár od [43]: Komentár od Samuela Arbeho po nedávnej návšteve obce(20.07.2021):
"LG expressed the need for some public space for families with kids
Kindergarten is a priority for the LG – indication that the PD will be prepared in September"



Obrázok 10: Mapa - Občianska vybavenosť

Zo **služieb** sa v obci nachádzajú len predajne potravín a rozličného tovaru. Iné prevádzky obchodu a služieb musia obyvatelia využívať v okolitých obciach (Kecеровce - 5 km, Ploské – 6 km, Budimír – 10 km) a v meste Košice (20 km). Najbližšia pošta je v obci Kecеровce.

Komentár od [44]: Pridať vzdialenosti

Štátne a samosprávne úrady

Väčšina základných administratívno-správnych služieb poskytovaných obyvateľstvu štátnou správou je pre obyvateľov Vtáčkoviec dostupná v meste Košice. Dostupnosť (blízkosť; nízka náročnosť na dochádzku za danými službami, či už z hľadiska vzdialenosti alebo času)

administratívno-správnych služieb patrí medzi dôležité faktory ovplyvňujúce kvalitu života obyvateľov obce.

Tabuľka 23 Spádovosť obce k vybraným poskytovateľom administratívno-správnych služieb (zdroj: Príloha zákona č. 154/1994 Z.z.; <https://www.financnasprava.sk/sk/kontakt/kontakty-na-urady>, <https://www.minv.sk/?okresne-riaditelstvo-pz-kosice-okolie>, <https://obcan.iustice.sk/infosud/-/infosud/zoznam/sud>, <https://www.minv.sk/?okresne-urady-klientske-centra&urad=66>, https://www.upsvr.gov.sk/urady-psvr/kontakty-a-uradne-hodiny-uradov-prace-socialnych-veci-a-rodiny/kosicky-kraj.html?page_id=280873, <http://www.soubeniakovce.sk/kontakt.html>)

Inštitúcia	Miesto poskytovania služieb
Matričný úrad	Kecеровce
Pracovisko daňového úradu	Košice
Pracovisko Obvodného oddelenia policajného zboru	Bidovce
Policajná stanica	Kecеровce
Okresný súd	Košice
Okresný úrad	Košice
Pobočka Úradu práce, sociálnych vecí a rodiny	Košice
Stavebný úrad	Beniakovce

Zdravotné a sociálne služby

Zdravotnú starostlivosť občania vyhľadávajú v Kráľovciach (7 km), kde sa nachádza aj lekáreň a vyššie zdravotné vybavenie, prípadne v meste Košice.

Špecializované zdravotnícke ambulancie a nemocnica sú dostupné v meste Košice.

Sociálne služby v obci poskytované nie sú. Nie je registrovaný subjekt so sídlom v obci Vtáčkovce, ktorý by v obci poskytoval sociálne služby na základe zákona o sociálnych službách. V obci sa nenachádza ani zariadenie sociálnych služieb.

Najbližší poskytovatelia sociálnych služieb:

- REGINA - Domov sociálnych služieb, Kráľovce 195, 04444 Kráľovce, okr. Košice – okolie (7 km)
- SENIORCENTRUM SVÄTEJ ALŽBETY, nezisková organizácia, Slobody 439/26, 044 42 Rozhanovce, okr. Košice – okolie (14 km)
- Zariadenie sociálnych služieb Ďurďošík, n. o., Ďurďošík 150, 04445 Ďurďošík, okr. Košice – okolie (19 km)
- Združenie PRE LEPŠÍ ŽIVOT, Rankovce 21, 04445 Rankovce, okr. Košice - okolie (9 km)

Obec sa na úseku sociálnych vecí zapája do podporných sociálnych programov a aktívnych opatrení trhu práce. V rámci podpory takýchto sociálnych aktivít (mimo oblastí sociálnych služieb podľa zákona o sociálnych službách) možno spomenúť napr.:

- Miestne občianske poriadkové služby (MOPS): projekt, ktorý bol zameraný na zvýšenie zamestnanosti a zamestnateľnosti ľudí žijúcich v prostredí MRK prostredníctvom zriadenia miestnej občianskej hliadky;
- Menšie obecné služby (tzv. aktivačné práce): služba poskytovaná v spolupráci s Úradom práce, sociálnych vecí a rodiny, cieľom ktorej je udržiavať u miestnych dlhodobo nezamestnaných obyvateľov pracovné návyky; v obci túto službu aktuálne (jún 2021) využíva 80 dlhodobo nezamestnaných osôb;
- Iné opatrenia aktívnej politiky trhu práce (napr. podľa § 50 zákona č. 5/2004 Z. z. o službách zamestnanosti): služby poskytované taktiež v spolupráci s Úradom práce, sociálnych vecí a

Komentár od [45]: Zdroj?

Komentár od [46]: Vzdialenosť?

Komentár od [47]: Vzdialenosti?

rodiny, cieľom ktorých je udržiavať u miestnych dlhodobo nezamestnaných obyvateľov pracovné návyky.

Za vhodný nástroj na podporu mimoškolskej činnosti detí (najmä) z prostredia marginalizovaných rómskych komunít a na podporu ich vzdelávania a integrácie do majoritnej spoločnosti sa vo všeobecnosti považuje prevádzkovanie komunitného centra, ktoré sa v obci nenachádza.

Kultúra a šport

Kultúrny život v obci je obmedzený, aj z dôvodu, že chýba vhodný priestor. Počas roka sa tu koná viacero rôznych podujatí (niektoré ďalšie podujatia sú organizované v rámci ZŠ a ŠZŠ). Medzi tradičné podujatia patrí Mikuláš, Mesiac úcty k starším, Deň detí a podobne. Špecifické sú prednášky, napríklad o rómskom holokauste, ako sa ženy majú brániť voči týraniu, ale aj neformálne vzdelávanie, kurzy šitia na stroji a podobne.

V obci pôsobia aj cirkvi. Z hľadiska vierovyznania sú Vtáčkovce pomerne pestrou obcou. V obci a okolí pôsobia viaceré cirkvi, ktoré však tiež bojujú s problémom vhodných priestorov. Medzi najaktívnejšie patri Apoštolská cirkev.

V rámci športového vyžitia obyvatelia obce, predovšetkým deti a mládež, môžu využívať futbalové a školské ihrisko. Obyvatelia zvyknú organizovať futbalové turnaje a športové súťaže. V obci absentuje multifunkčná športová plocha, ktorá by poskytla priestory na rôzne športové aktivity.

SOCIÁLNA OBLASŤ – sumarizácia

Obyvateľstvo obce Vtáčkovce dlhodobo narastá aj vďaka vysokej pôrodnosti, aj vďaka prisťahovaniu. Počet ľudí dlhodobo žijúcich a pracujúcich v zahraničí nie je presne známy, odhadom ide o 100 občanov.

Veková štruktúra je takisto priaznivá, predproduktívna zložka výrazne prevláda nad poproduktívnu zložkou obyvateľov. Pomery sa však pozvoľne menia, podiel osôb v predproduktívnom veku klesol zo 41% v roku 1996 na 29% v roku 2020.

Podľa posledného spracovaného sčítania obyvateľov, v obci prevláda obyvateľstvo bez školského **vzdelania** a so základným vzdelaním.

V obci pôsobia dve školy – základná škola (110 žiakov) a špeciálna základná škola (114 žiakov, vrátane žiakov u okolitých obcí). Rodičia svoje deti v predškolskom veku nedávajú do materských škôl, druhý stupeň ZŠ je najbližšie v Kecerovciach.

Po skončení ZŠ časť žiakov pokračuje v štúdiu na elokovaných pracoviskách stredných odborných škôl v okolitých obciach, resp. v Košiciach. Snahou základných škôl je, aby podiel žiakov pokračujúcich v štúdiu stúpala.

Z pohľadu **bývania** (aj ďalšieho rozvoja) je kľúčovým problémom nevysporiadanosť pozemkov. Zároveň je potrebné skonštatovať, že aktuálne má samospráva výraznú snahu tento problém riešiť a vyriešiť, čo sa zatiaľ prejavilo v schválení zmien a doplnkov územného plánu a v začatí jednoduchých pozemkových úprav.

Obec má pomerne nedostatočnú občiansku vybavenosť.

Zdravotné a sociálne služby v obci nie sú dostupné, je nevyhnutné ich vyhľadávať v susedných dedinách a v krajskom meste.

Kľúčové rozvojové výzvy – sociálna oblasť:

- Nevysporiadané pozemky
- Chýbajúca materská škola

Komentár od [48]: K sumarizácii doplniť Kľúčové rozvojové výzvy

- Chýbajú sociálne služby komunitného centra

Environmentálna oblasť

Klimatická zmena

Podľa Adaptačnej stratégie na dôsledky klimatickej zmeny Košického kraj sa v lokalite Vtáčkoviec do roku 2030 očakáva nárast počtu tropických dní (7 až 8 dní ročne), vyššia frekvencia privalových dažďov (o 20 až 25%), mierny nedostatok vlahy, zreteľne znížený počet dní s mrazmi a so snehom.

Veľkým problémom môžu byť zosuvné územia, ktorých je v katastri až vyše 13 %. V prípade privalových dažďov sa zosuvy môžu aktivovať. Jediným dostupným riešením je vyhnúť sa výstavbe v zosuvných územiach.

Z hľadiska klimatickej zmeny sú problémom aj pôdy, ktoré sú stredne ohrozené vodnou eróziou, pričom sú chudobné na pôdnu organickú hmotu, čo sa pri dlhších obdobiach sucha prejaví ďalším zhoršovaním vlastností pôdy.

Klimatická zmena môže ohroziť citlivé skupiny obyvateľstva (seniori, malé deti, zdravotne postihnutí). Z pohľadu ekonomických sektorov, adaptačné opatrenia sú potrebné najmä v poľnohospodárstve a v lesníctve.

Chránené územia

V obci Vtáčkovce, ani v tesnej blízkosti sa chránené územia nenachádzajú.

V širšom okolí obce Vtáčkovce sa nachádzajú **maloplošné chránené územia**: Prírodná rezervácia (PR) Rankovské skaly; PR Malé Brdo; PR Skaly pod Periakovou a NPP Herlianský gejzír (všetky v Slanských vrchoch).

V rámci siete NATURA 2000 sa v blízkosti obce Vtáčkovce nachádza **Chránené vtáčie územie** SKCHVU025 Slanské vrchy a viaceré **územia európskeho významu**, napríklad SKUEV0938 Rakytová hora.

Z ekologického hľadiska, katastrálne územie Vtáčkovce je pomerne hodnotné pestré pahorkatinné územie, v ktorom sa striedajú listnaté lesy, brehové porasty, poľnohospodárska pôda (orná pôda, aj lúky a pasienky) a zastavané územia obcí.

V obci Vtáčkovce sa vyskytujú listnaté lesy (hrabové, dubové, brezové). Pomerne bohatý krovitý porast tvorený najmä lieskami, svíbmami, bazou čiernou a jarabinou vtáčou sa vyskytuje v lesných spoločenstvách a v ich okrajových zónach.

Ovzdušie

Podľa centrálnej databázy Národného emisného inventarizačného systému je znečistenie ovzdušia základnými znečisťujúcimi látkami (CO, SO₂, NO_x a PM₁₀) minimálne. V obci nie sú významné zdroje znečistenia ovzdušia.

Problémom v zime je znečistenie z malých lokálnych kúrenísk, najmä kvôli využívaniu nekvalitného paliva. Negatívny vplyv má aj to, že obec nie je plynofikovaná.

Vodstvo

Kvalitu povrchových vôd tokov v okolí obce Vtáčkovce je možné odhadnúť len nepriamo, pretože v obci sa nenachádza monitorovaný tok. Do toku Trstianky sú vypúšťané odpadové

vody len z čistiarní odpadových vôd. V prípade Vtáčkoviec ide o horný tok, prvou ČOV na toku je ČOV Vtáčkovce.

Na základe údajov Slovenského hydrometeorologického ústavu (<http://www.shmu.sk/sk/?page=1939>), z hľadiska kvality podzemných vôd sú spodné vody príslušného hydrogeologického rajónu (Neovulkanity Slanských vrchov) zaradené do druhej triedy podľa stupňa kontaminácie. Kvalita spodných vôd je relatívne dobrá. Je podstatné aj vzhľadom k tomu, že viacerí obyvatelia obce využívajú vodu z vlastných studní.

V obci sa v nepravidelných intervaloch vyskytujú povodne.

Odpady

V obci prebieha triedený zber odpadu, ktorý zabezpečuje spoločnosť Kosit. Separujú sa plasty, papier a lepenka, sklo, kovy, viacvrstvové kombinované materiály.

Tabuľka 24 Nakladanie s odpadom (zdroj: Obec Vtáčkovce)

Číslo druhu odpadu	Druh odpadu / spôsob nakladania s odpadom	2018	2019	2020
		Množstvo odpadu (v tonách)		
200101	papier a lepenka / recyklácia	0,464	0,773	0,369
200102	Sklo / recyklácia	0,996	0,595	0,671
200103	viacvrstvové kombinované materiály na báze lepenky / využitie ako palivo	0,012	0,015	0,017
200104	obaly z kovu / recyklácia		0,024	0,023
200123	vyradené zariadenia obsahujúce chlórfluórované uhľovodíky / recyklácia			0,183
200135	vyradené elektrické a elektronické zariadenia/ recyklácia	0,066		
200136	vyradené elektrické a elektronické zariadenia/ recyklácia	0,182		0,652
200139	plasty/ recyklácia	1,711	1,744	2,172
200140	kovy/ recyklácia	0,016		
200301	zmesový komunálny odpad / využitie ako palivo	149,345	182,08	183,313
200307	objemný odpad / využitie ako palivo	38,56	1,2	3,62
	recyklácia	3,435	3,136	4,07
	využitie ako palivo	187,917	183,295	186,95
	spolu	191,352	186,431	191,02
	percento - recyklácia	1,80%	1,68%	2,13%
	percento - využitie ako palivo	98,20%	98,32%	97,87%

Komentár od [49]: Zdroj?

Miera vytriedenia (recyklácie) je v obci zatiaľ minimálna, v roku 2020 sa vytriedilo a materiálovo zhodnotilo len 2,13 hmotnostných percent odpadu. Ostatný odpad sa zhodnocuje v ZEVO (zariadenie pre energetické využitie odpadu), t. j. v spaľovni, ale aj oproti iným obciam na Slovensku je miera materiálového zhodnotenia minimálna.

V obci a v jej okolí sa nachádzajú nelegálne skládky odpadov. V súčasnosti sa obec snaží predchádzať ich vzniku a rozširovaniu napríklad tým, že vyzýva občanov aby svoje objemné odpady umiestňovali na miesto na to určené (stojiská odpadových nádob). Ide aj o ekonomické opatrenie, pretože odstraňovanie nelegálnych skládok je finančne neúmerne náročné. **Za týmto účelom má Obec vážny záujem zriadiť zberný dvor a najmenej jedno stojisko odpadových nádob.**

Komentár od [50]: Komentár od Samuela Arbeho po nedávnej návšteve obce(20.07.2021): LG expressed the need for new waste collection yard and one waste stand (need to consider building more waste stands since the settlement is rather large but the mayor says that there is a need for only one)

ENVIRONMENTÁLNA OBLASŤ – sumarizácia

Obec Vtáčkovce je lokalizovaná v **ekologicky hodnotnom prostredí**, ktoré sa vyznačuje relatívne dobrou ekologickou stabilitou (dobrý podiel zelene, vrátane hodnotných prvkov akými sú brehové porasty potokov a nelesná drevinová vegetácia).

V okolí nie sú významní **znečisťovatelia vôd a ovzdušia**, vďaka čomu s v pomerne dobrom stave aj podzemné vody a pôda.

Problémom je **znečistenie ovzdušia** z lokálnych kúrenísk v zime a extrémne **nízka miera vytriedenia** odpadov, z ktorého väčšina končí v košickej spaľovni.

Z pohľadu očakávanej **klimatickej zmeny**, ktorej prejavom sú aj privalové dažde, problémom v obci je značný výskyt zosuvných území.

Kľúčové rozvojové výzvy – environmentálna oblasť:

- Nedostatočná miera vytriedenia odpadov
- Nelegálne skládky

Riadenie samosprávy

Finančné zdravie

Hodnotenie finančného zdravia v jednotlivých obciach a mestách SR pravidelne vykonáva Inštitút pre ekonomické a sociálne reformy (INEKO). Tento Inštitút do hodnotenia celkového finančného zdravia zahŕňa nasledovné zložky: celkový dlh, dlhovú službu, bilanciu bežného účtu, záväzky po splatnosti k príjmom a záväzky aspoň 60 dní po splatnosti. Na základe týchto ukazovateľov ohodnotila organizácia INEKO celkové finančné zdravie obce Vtáčkovce za roky 2015-2019 ako výborné, keď obec získala 5,1 až 5,5 bodu (zo 6 možných).

Tabuľka 25 Hodnotenie finančného zdravia obce Vtáčkovce (za obdobie 2015-2019)

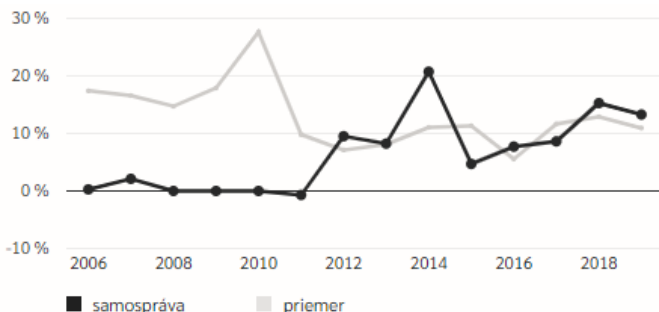
Zložka finančného zdravia	Získané skóre na stupnici od 0 po 6				
	2015	2016	2017	2018	2019
Celkový dlh	6,0	6,0	6,0	6,0	6,0
Dlhová služba	6,0	6,0	6,0	6,0	6,0
Bilancia bežného účtu	3,1	3,9	4,4	4,2	3,4
Záväzky po splatnosti k príjmom	6,0	6,0	6,0	6,0	6,0
Záväzky aspoň 60 dní po splatnosti	6,0	6,0	6,0	6,0	6,0
Celkové finančné zdravie	5,1	5,4	5,5	5,5	5,4

Zdroj: <http://www.hospodarenieobci.sk/profil/samosprava/522163/2015/1/>

Celkové finančné zdravie obce je v ostatných 10 rokoch výborné, osciluje na úrovni od 4,96 (2014) po 5,4 (2019) bodu.

Intenzita investovania obce je počítaná podľa vzorca (kapitálové výdavky - kapitálové príjmy) / (bežné príjmy).

Intenzita investovania je vo Vtáčkovciach v porovnaní s priemernou hodnotou za všetky samosprávy SR vo väčšine rokov (od roku 2012) vyššia. Išlo väčšinou o investície do rekonštrukcií (historická zvonica, požiarna zbrojnica) a do infraštruktúry (miestne komunikácia, kanalizácia).



Obrázok 11: Graf - Ukazovateľ „intenzita investovania“

zdroj <http://www.hospodarenieobci.sk/profil/samosprava/522163/2014/1/>

Celkový dlh Obce Vtáčkovce je v období rokov na úrovni 0%. Údaje o celkovom dlhu obcí sú preberané od MF SR, pričom sa jedná o tzv. "zákonné kritérium", teda dlh podľa § 17 ods. 8) Zákona 583/2004 Z.z. Dlh je uvádzaný v pomere k bežným príjmom za predchádzajúci rok.

Celkový dlh v prípade Obce Vtáčkovce je teda nulový, čo sa (vzhľadom na to, že v obci v posledných rokoch prebehli viaceré investičné akcie) dá považovať za výrazné pozitívum. Nie je tu však zohľadnený problém, že Obec musela platiť korekciu za nesprávne obstaranú časť verejnej kanalizácie, ktorá mala byť podľa pôvodného plánu hrazená z EŠIF. Táto korekcia predstavovala pre hospodárenie Obce značný problém.

Komentár od [51]: Konkrétne vyčíslenie?

Prehľad majetku a zdrojov

Hodnota majetku obce Vtáčkovce v ostatných 3 rokoch mierne klesá. Hodnota dlhodobého majetku obce k 31.12.2020 bola 1 528 263,71 €, čo znamená, že v dlhodobom majetku má obec viazaných 89 % všetkých zdrojov. Výrazne dominantnú zložku tohto dlhodobého majetku tvorí dlhodobý hmotný majetok, ide najmä o nedávno uskutočnené investície do komunikácií a kanalizácie s ČOV. Menšiu časť zdrojov má obec aj v dlhodobom finančnom majetku. Pokles hodnoty dlhodobého majetku súvisí s odpismi.

V ostatných 3 rokoch klesala aj hodnota obežného majetku – k 31.12.2020 bola hodnota tohto majetku vo výške 193 011,03 €

Tabuľka 26 Bilancia aktív v rokoch 2018-2020 (eur, netto)

	2018	2019	2020
Neobežný majetok spolu	1 676 038,06	1 589 259,99	1 528 263,71
Dlhodobý nehmotný majetok			4 900,00
Dlhodobý hmotný majetok	1 529 686,07	1 442 908,00	1 377 011,72
Dlhodobý finančný majetok	146 351,99	146 351,99	146 351,99
Obežný majetok spolu	245 722,71	207 353,93	193 011,03
Zásoby			
Zúčtovanie medzi subjektami verejnej správy			
Dlhodobé pohľadávky			
Krátkodobé pohľadávky	28 315,75	26 804,62	27 807,13
Finančné účty	217 406,96	180 549,31	165 203,90
Poskytnuté návratné finančné výpomoci dlhodobé			
Poskytnuté návratné finančné výpomoci krátkodobé			
Časové rozlíšenie		93,60	93,60
Vzťahy k účtom klientov Štátnej pokladnice			
SPOLU MAJETOK	1 921 760,77	1 796 707,52	1 721 368,34

Zdroj: Súvahy Obce Vtáčkovce (www.registeruz.sk)

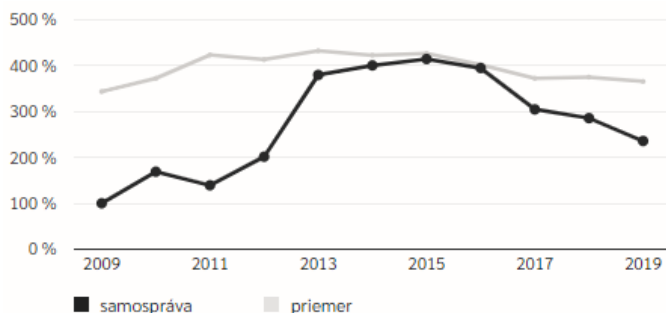
Celkové záväzky obce k 31.12.2020 boli vo výške 80 988,64€. Krátkodobé záväzky (voči dodávateľom, zamestnancom, poisťovňami, daňovému úradu a pod.) boli k uvedenému dátumu vo výške 50 976,47 € Obec neeviduje bankové úvery.

Tabuľka 27 Bilancia pasív v rokoch 2018-2020 (eur, netto)

	2018	2019	2020
Vlastné imanie	903 784,21	891 579,73	917 291,58
Oceňovacie rozdiely			
Fondy			
Výsledok hospodárenia	903 784,21	891 579,73	917 291,58
Záväzky	210 540,69	123 266,07	80 988,64
Rezervy			
Zúčtovanie medzi subjektami verejnej správy	7 364,73	18 354,25	30 012,17
Dlhodobé záväzky	165 602,29	55 201,85	
Krátkodobé záväzky	37 573,67	49 709,97	50 976,47
Bankové úvery a výpomoci			
Časové rozlíšenie	807 435,87	781 861,72	723 088,12
Vzťahy k účtom klientov Štátnej pokladnice			
VLASTNÉ IMANIE A ZÁVÄZKY	1 921 760,77	1 796 707,52	1 721 368,34

Zdroj: Súvahy Obce Vtáčkovce (www.registeruz.sk)

Ukazovateľ „čistý majetok obce“ informuje o výške majetku samosprávy (po očistení o jej zadlženie) v pomere k jej bežným príjmom za rok. Výška čistého majetku obce Vtáčkovce je v porovnaní so slovenskými samosprávami podpriemerná. Čistý majetok obce sa počíta ako: [neobežný majetok + finančné účty - (bankové úvery a výpomoci + dlhodobé záväzky - úvery od ŠFRB - záväzky z predfinancovania eurofondov)] / (bežné príjmy za predchádzajúci rok).



Obrázok 12: Graf - ukazovateľ „Čistý majetok obce“

<http://www.hospodarenieobci.sk/profil/samosprava/522163/2019/1/>

Príjmy a výnosy samosprávy

V ostatných 3 rokoch rástli tak príjmy, ako aj výdavky Obce. Príjmy sú v každom roku vyššie ako výdavky, preto je výsledok hospodárenia pozitívny. Obec Vtáčkovce nevykonáva podnikateľskú činnosť.

Dominantnú zložku príjmov predstavovali najmä príjmy z transferov určených pre školstvo a vlastné príjmy obce z daňových a colných výnosov a výnosov z poplatkov (ide najmä o podielové dane a miestne dane a poplatky).

Najväčšiu časť výdavkov tvorili osobné náklady (mzdy a odvody zamestnancov obce), pričom osobné náklady rástli z dôvodu zvyšovania plátov vo verejnej správe. Významnú časť tvoria aj odpisy majetku.

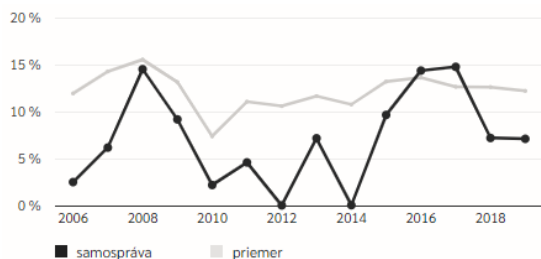
Výdavky za spotrebované nákupy a služby a výdavky na osobné náklady predstavujú finančné zdroje na bežný chod samosprávy.

Tabuľka 28 Náklady a výnosy v rokoch 2018-2020 (€)

Náklady	2018	2019	2020
Spotrebované nákupy	46 207,04	43 396,15	63 773,91
Služby	67 802,31	50 231,97	63 140,91
Osobné náklady	487 854,02	580 147,46	622 205,34
Dane a poplatky			
Ostatné náklady na prevádzkovú činnosť	34 448,35	30 653,38	27 778,56
Odpisy, rezervy a opravné položky z prevádzkovej činnosti a finančnej činnosti a zúčtovanie časového rozlíšenia	100 192,22	96 944,19	98 001,73
Finančné náklady	6 570,62	4 455,93	17 998,61
Mimoriadne náklady			
Náklady na transfery a náklady z odvodu príjmov	4 081,07	4 725,86	8 858,32
Spolu	747 155,63	810 554,94	901 757,38
Výnosy	2018	2019	2020
Tržby za vlastné výkony a tovar			
Zmena stavu vnútroorganizačných zásob			
Aktivácia			
Daňové a colné výnosy a výnosy z poplatkov	260 145,62	293 514,01	299 355,29
Ostatné výnosy z prevádzkovej činnosti	4 837,17	2 251,72	8 705,62
Zúčtovanie rezerv a opravných položiek z prevádzkovej činnosti a finančnej činnosti a zúčtovanie časového rozlíšenia			270,76
Finančné výnosy	1 809,95	34,31	83,12
Mimoriadne výnosy			
Výnosy z transferov a rozpočtových príjmov v štátnych rozpočtových organizáciách a príspevkových organizáciách			
Výnosy z transferov a rozpočtových príjmov v obci a v rozpočtových organizáciách a príspevkových organizáciách zriadených obcou	554 553,07	551 997,30	627 333,42
Spolu	821 345,81	847 797,34	935 748,21
VÝSLEDOK HOSPODÁRENIA po zdanení	74 190,18	37 242,40	33 990,83

Zdroj: Výkaz ziskov a strát Obce Vtáčkovce za roky 2018 až 2020
<https://www.registeruz.sk/cruz-public/domain/financialreport/show/6606587>

Ukazovateľ „bilancia bežného účtu“ informuje, či samospráva z pohľadu bežného účtu hospodári prebytkovo alebo deficitne. Vypovedá teda o tom, ako dokáže samospráva pokrývať svoje bežné výdavky (na chod samosprávy) zo svojich bežných príjmov (napr. daňové príjmy). Ak samospráva vytvára na svojom bežnom účte prebytok, môže ho následne využiť na investovanie (obnova či zveľaďovanie majetku), na zníženie dlhu, prípadne na tvorbu rezerv. Samospráva obce Vtáčkovce vo väčšine rokov vytvára na svojom bežnom účte prebytky, čo jej vytvára zdroje na budúce investície. Výnimkou boli roky 2012 a 2014.



Obrázok 13: Graf - Ukazovateľ „bilancia bežného účtu“

Štruktúra príjmov

Tabuľka 29 Príjmy podľa zdrojov

	2017	2018	2019
Spolu	614 409	854 467	881 284
Zo štátneho rozpočtu	338 034	502 606	510 771
Zo štátneho rozpočtu	331 234	483 806	503 406
Zdroje z predchádzajúcich rokov	6 800	18 800	7 365
Vlastné zdroje	276 375	351 860	370 512
Vlastné príjmy obce (napr. miestne dane a poplatky)	276 375	276 496	306 112
Iné zdroje	0	75 365	64 401

Zdroj: <http://www.hospodarenieobci.sk>

V roku 2019 pochádzalo 56 % príjmov rozpočtu z vlastných zdrojov

Z typového pohľadu, 91% príjmov je bežných, 8% z finančných operácií a 0% je kapitálových (2019).

Z hľadiska ekonomickej klasifikácie, 32% príjmov tvoria daňové príjmy, 57% granty a transfery, 8% nedaňové príjmy a 2% sú príjmy z transakcií s finančnými aktívami a finančnými pasívami.

Štruktúra výdavkov

Výdavky podľa funkcie – v roku 2019, väčšina (53%) výdavkov bola využitá v oblasti vzdelávania (ZŠ), druhý najväčší podiel na výdavkoch mali všeobecné verejné služby (36%). Ostatné oblasti tvorili 4 a menej percent výdavkov rozpočtu.

Tabuľka 30 Výdavky podľa funkcie

	2017	2018	2019
Spolu	570 126	820 387	858 806
Vzdelávanie (napr. predprimárne a primárne vzdelávanie)	277 862	428 065	459 011
Všeobecné verejné služby (napr. výkonné a zákonodarné orgány, finančné a rozpočtové záležitosti, zahraničné vzťahy)	195 617	273 291	312 720
Sociálne zabezpečenie (Sociálna pomoc občanom v hmotnej a sociálnej núdzi)	27 889	25 622	35 235
Ochrana životného prostredia (ochrana prírody, odpady)	30 487	30 612	19 354
Ekonomická oblasť	19 469	12 804	15 270
Verejný poriadok a bezpečnosť (ochrana pred požiarmi)	10 912	39 947	10 460
Rekreácia, kultúra a náboženstvo (napr. kultúrne služby, náboženské a iné spoločenské služby)	3 207	7 741	3 992
Bývanie a občianska vybavenosť (verejná osvetlenie)	4 682	2 305	2 765

Zdroj: <http://www.hospodarenieobci.sk>

Z hľadiska ekonomickej klasifikácie, väčšina (40%) výdavkov bola v roku 2019 využitá na mzdy, platy, služobné príjmy a ostatné osobné vyrovnania a na poisťovnú a príspevky do poisťovní (23%).

Kapitálové výdavky tvorili len 13% výdavkov v roku 2019.

Participácia obyvateľov na fungovaní samosprávy

Volebná účasť v rámci ostatných komunálnych volieb bola 53,34%.

Komunálne voľby: Starostkou obce Vtáčkovce je Gabriela Gáborová, pôsobí prvé volebné obdobie.

V posledných voľbách (2018) boli v obci piati kandidáti na starostu. Zvolená kandidátka získala 45,35% hlasov (171 hlasov). Ďalší kandidáti získali od 19,36% po 6,10% hlasov.

Za členov obecného zastupiteľstva bolo v týchto voľbách zvolených 9 poslancov, všetci sú muži.

Všetci obyvatelia majú právo zúčastniť sa zasadnutí obecného zastupiteľstva.

Formy komunikácie obce s občanmi sú zabezpečované prostredníctvom obecného rozhlasu, webovej stránky obce (www.vtackovce.sk) a cez facebookový profil.

Bezpečnosť v obci

Obecný úrad Vtáčkovce neviduje blokové pokuty, rozkazné konania, a ani priestupkové konania na úseku verejného poriadku.

V centre obce je zavedený monitorovací kamerový systém, so záujmom na jeho rozšírenie do osád, do priestorov, kde vznikali nelegálne stránky a pod.

Významným z hľadiska bezpečnosti obyvateľov bol projekt MOPS, v rámci ktorého v obci fungovala občianska poriadková služba. V súčasnosti projekt nepokračuje, ale je záujem na jeho obnovení. **Projekt na pokračovanie MOPS bol podaný v júli 2021.**

Komentár od [52]: Komentár od Samuela Arbeho po nedávnej návšteve obce(20.07.2021):
"MOPS will be submitted in July 2021"

RIADENIE SAMOSPRÁVY – sumarizácia

Samospráva obce si udržiava výborné finančné zdravie. Aj napriek realizovaných investíciám nemajú Vtáčkovce dlhy. To znamená, že má, resp. môže mať finančné prostriedky na prípadné spolufinancovanie finančne náročnejších investičných projektov (resp. na realizáciu menších projektov a aktivít z vlastných zdrojov).

Aktuálnou starostkou obce je Mgr. Gabriela Gáborová. Obecné zastupiteľstvo sa skladá z 9 poslancov.

Obecný úrad neviduje žiadne blokové pokuty, rozkazné konania ani priestupkové konania na úseku verejného poriadku..

Marginalizácia

Marginalizácia rómskej komunity sa v obci Vtáčkovce prejavuje v nasledujúcich aspektoch:

Najstaršia časť rómskej osady vznikla v priestore pri toku Trstianky, **priestorovo segregovaná** od ostatnej (staršej) časti obce Vtáčkovce (vzdialenosť 0,5 až 1 km). V súvislosti s rastom počtu obyvateľov sa osada postupne rozširuje o časť v priestoroch pozemkov urbaniátu a o časť v priestore bývalého JRD. Ďalšia rómska komunita je lokalizovaná pozdĺž cesty tretej triedy, medzi budovou Špeciálne základnej školy a dedinou. Posledná spomenutá časť je priestorovo najmenej segregovaná, pretože susedí s pôvodným intravilánom.

Z pohľadu **kvality bývania**, rómske rodiny bývajú len v murovaných domoch, z ktorých časť je nekolaudovaná. Hustota osídlenia je výrazne vyššia ako v starej časti dediny.

Technická vybavenosť rómskych osídlení je z väčšej časti rovnaká ako v nerómskej časti dediny (dostupná elektrina, vodovod, kanalizácia, telefónne siete a internet). Problémy sú v časti vybudovanej na území bývalého JRD, kde chýba vodovod aj kanalizácia. To sa v súčasnosti rieši, pretože pätina domov v tejto časti osídlenia leží v dostupnosti časti stokovej siete, preto môžu byť domy k tejto stoke pripojené. Zásadnou prekážkou k dosiahnutiu plných možností využívania služieb (uľahčenie akýchkoľvek pripojení) je chýbajúce vysporiadanie pozemkov pod osídleniami. Tento problém sa pravdepodobne podarí čiastočne eliminovať po ukončení prebiehajúcich jednoduchých pozemkových úprav **v roku 2023**.

Komentár od [53]: Časové rozmedzie?

Obec je z hľadiska občianskej vybavenosti relatívne slabšie vybavená (k dispozícii je ZŠ a Špeciálna ZŠ, s jednou spoločnou telocvičňou, obecný úrad, požiarna zbrojnica, a futbalové ihrisko). Väčšina prvkov občianskeho vybavenia je v starej časti obce, t. j. len mimo osady.

V otázke **zamestnanosti** Rómov sú dlhodobé prítomné problémy motivácie na hľadanie práce a nedostatočného prístupu na trh práce (sťažený prístup k zamestnaniu len preto, že sú Rómovia). Tu hrajú úlohu aj ďalšie faktory – nízke vzdelanie a s tým spojená slabá kvalifikácia, pracovné zručnosti a pod.

V najbližšej tabuľke sú uvedené informácie o rómskych osídleniach v obci Vtáčkovce podľa najnovšieho Atlasu rómskych komunít, doplnené o niektoré údaje z OcÚ:

Tabuľka 31 Údaje o rómskych osídleniach v obci Vtáčkovce (zdroj: Atlas rómskych komunít 2019, <https://www.minv.sk/?atlas-romskych-komunit-2019>)

Komentár od [54]: Zdroj?

Lokalita:		Nová časť osady – bývalé JRD	Nová časť osady – Urbariát	od SZŠ po zastávku	Stará časť
Typ osídlenia		Mimo obce	Mimo obce	Na okraji	Mimo obce
Počet obyvateľov osídlenia (interval)		251-300	201-250	51-100	501-600
Počet obydľí		58	34	7	57
Počet bytových domov		0			
Počet skolaudovaných rodinných domov		0	0	3	25
Počet neskolaudovaných murovaných domov		58	34	4	32
Vedie do osídlenia cesta?		Nie	Áno	Áno	Áno
Vedie do osídlenia chodník?		Nie			
Bariéry pred osídlením:		pole, trávna plocha	pole, trávna plocha	žiadna bariéra	pole, trávna plocha
Vzdialenosť osídlenia od obce v metroch		500	1000		800
Vlastníctvo pozemkov:	obyvatelia			50%	30%
	obec			30%	70%
	súkromné vlastníci	90%		10%	
	pozemkové spoločnosti		100%		
	SPF za štát			10%	
	SPF za neznámych	5%			
	iní	5%			
Aké percento obydľí	má dostupný verejný vodovod?	0	100	100	100
	reálne využíva verejný vodovod?	0	90	85	80
	využíva vlastnú studňu?	50	10	10	20
	využíva verejnú studňu, kohútik?	50	0	5	0
	má dostupnú verejnú kanalizáciu?	0	100	100	100
	reálne využíva verejnú kanalizáciu?	0	60	80	60

	využíva vlastnú žumpu?	0	0	20	0
	nevyužíva žiadnu čistiareň?	100	40	0	40
	je reálne pripojené na elektrickú sieť ?	100	100	100	100
Aké % lokality je	pokryté verejným osvetlením?	0	100	100	90
Aké percento obydľí	má dostupný rozvod plynu?	0			
	kúri plynom, elektrinou?	0			
	kúri tuhými palivami?	100			
	kuku/bobor na odpad?	0	90	100	50
Frekvencia vyvážania:	kuka/bobor	n/a	2	2	2
Je v obci triedený zber odpadu?		Nie	Áno	Áno	Áno
Využíva obec veľkokapacitné kontajner na odpad?		Nie			
Je v lokalite skládka tuhého komunálneho odpadu?		Áno	Áno	Nie	Nie
Sú v lokalite staré priemyselné areály?		Nie			
Je v lokalite zhoršená kvalita ovzdušia?		Nie			
Je na lokalitu typický výskyt prírodných katastrof?		Nie			
Je v lokalite výskyt záplav?		Áno (potok Trstianka)			
V akej vzdialenosti je	MŠ?	5	5	5	5
	ZŠ 1-4?	1	1	1	1
	ZŠ 1-9?	5	5	6	5
	špeciálna škola?	1	1	0	1
	stredná škola?	5	5	6	5
Je zabezpečená doprava	do MŠ?	Áno (nevyužíva sa)			
	do ZŠ 1-4 a do špeciálnej školy?	n/a (sú v obci)			
	do ZŠ 1-9?	Áno (Keceroľce, Budimír)			
	do strednej školy?	Áno (Rankovce, Keceroľce, Košice)			
Chodia deti z osídlenia	do školského klubu detí v ZŠ 1-4; 1-9 a v špeciálnej škole?	Nie			
Ako ďaleko od osídlenia je	ambulancia všeobecného lekára a pediatra?	5 (Keceroľce, Kralovce)			
	ambulancia gynekológa?	30 (Košice)			
	zastávka autobusu?	0	1	0	0
	zastávka železnice?	30 (Kysak, Košice)			
	obchod s potravinami?	1	0	1	0

A.II. STEEP analýza

Identifikácia problémov obce je zložitý proces pri ktorom dochádza k rôznym vplyvom. Medzi dôležité faktory ovplyvňujúce vývoj obce je potrebné zaznamenať aj Vonkajšie vplyvy, ktoré samospráva obce nevie nijako ovplyvniť, avšak vie sa na tieto faktory pripraviť.

Tieto vonkajšie vplyvy sme rozdelili do 5 oblastí: S – sociálne, T – technologické, E – ekonomické, E – ekologické, P – politické.

Tabuľka 32 STEEP analýza

Sociálne	Technologické	Ekonomické	Ekologické	Politické
emigrácia mladých ľudí do miest	Zavádzanie nových materiálov a inovatívnych technológií v hospodárstve	Ekonomická situácia štátu (výrazná podpora štátu vybraným sektorom)	Klimatické zmeny (častejšie a extrémnejšie výkyvy počasia, sucho,)	Politika vlády v hospodárskej, sociálnej a environmentálnej oblasti
Zmeny vzdelanostnej štruktúry obyvateľstva	Využívanie moderných informačno-komunikačných technológií	Možnosti financovania projektov z fondov EU a iných zdrojov	Verejný tlak na zavádzanie ekologických a environmentálnych technológií	Zmena priorit vlády ako výsledok volieb
Zmena postojov obyvateľov a reprezentantov rôznych sektorov k lokálnemu rozvoju	Digitalizácia verejnej správy, vytváranie mobilných aplikácií pre využívanie verejných služieb	Rozvoj malého a stredného podnikania	Zvyšovanie povedomia verejnosti o ochrane ŽP a rast environmentálnej zodpovednosti obyvateľstva	Legislatívne zmeny v rôznych oblastiach
Prehlbujúce sa rozdiely medzi obyvateľmi v oblasti príjmov	Nové technologické riešenia v oblasti sociálnych služieb a zdravotníctva	Zvyšovanie / znížovanie kúpyschopnosti obyvateľstva	Podpora a využívanie alternatívnych zdrojov energie	Štrukturálna politika Európskej únie
Zmeny v mobilite obyvateľov	Výrazné zmeny na trhu práce ovplyvnené inováciami a novými technológiami	Dostupnosť finančných zdrojov	Odpadové hospodárstvo	Nová politika územného rozvoja v SR – dôraz na integrované územné investície a na prístup zdola
Pandémia		Daňová politika štátu		

A.III. SWOT analýza

Tabuľka 33 SWOT analýza - hospodárska oblasť - ekonomická aktivita, podnikanie, služby CR

<p>Vnútorne (atribúty organizácie)</p>	<p>(silné stránky)</p> <ul style="list-style-type: none"> • Veľká obec s pozitívnym demografickým vývojom • Blízkosť Košíc – strategické miesto • Zručnosť obyvateľov • 70 % zamestnanosť občanov na TPP do vypuknutia pandémie (zamestnaní prevažne v automobilkách a ich subdodávateľských podnikoch) • Potenciál dostupnej pracovnej sily v obci • Snaha budovať si vlastné domy • Záujem o prechodné bývanie • Záujem o sociálne byty - v ktorých budú bývať iba občania ktorí spĺňajú kritéria • Dobré finančné zdravie obce 	<p>(slabé stránky)</p> <ul style="list-style-type: none"> • Naostatok zdrojov obce pre začatie podnikania • Občania sú zvyknutí kupovať na dlh-nevrátenie dlhu spôsobilo že podnikateľ nemohol prevádzkovať ďalej svoj podnik • Byrokratická záťaž pre zriadenie živnosti • Vysoká nezamestnanosť (nad 30 %) • Obec nedisponuje pozemkami pre poľnohospodársku činnosť • Pôda je v súkromnom vlastníctve a má ju v prenájme farma Budimír • Chýba chodník • Kanalizácia pokrýva iba 50 % kapacitu obce • Chýbajúce nájomné byty pre ľudí ktorí sa ocitli v sociálnej tiesni (osamelá matka, vdova vdovec, atď.) • Zničené komunikácie (cesty 3. triedy)
<p>Vonkajšie (atribúty prostredia)</p>	<p>(príležitosti)</p> <ul style="list-style-type: none"> • Obecný autobus • Najlepší schopný manažment pre obecný sociálny podnik • Poskytnúť nevyužitú verejnú nehnuteľnosť na podnikateľskú činnosť • Vyriešiť pokrytie siete v obci t. j. vstúpiť do jednaní s poskytovateľom • Dobudovanie a rekonštrukcia komunikačných sietí 	<p>(hrozby)</p> <ul style="list-style-type: none"> • Zlé čerpanie eurofondov • Byrokracia • Pandémia – ohrozila rozbehnutie prevádzky • Jobelsa (podnik ktorý v dôsledku pandémie prepúšťal miestnych občanov)

Komentár od [55]: Preformulovať vety v blokoch do formálnejšej podoby

Komentár od [56R55]: Niektoré body som preformuloval

Komentár od [58]: Konkrétny prípad alebo častejšie opakujúca sa slabá stránka?

Komentár od [59R58]: Myslím si, že ide o častejšie opakujúcu sa okolnosť

Komentár od [57]: Minorita nepotrebuje sociálne byty VS. záujem o sociálne byty?

Tabuľka 34 SWOT analýza - Sociálna oblasť - spoločenský život, zdravie, sociálne aktivity

<p>Vnútorne (atribúty organizácie)</p>	<p>(silné stránky)</p> <ul style="list-style-type: none"> Špeciálna škola Základná škola Školský asistenti Slávenie dňa Rómov Pravidelné spoločenské akcie (1. jún, 6. december, úcta k straším) Organizovanie futbalových turnajov Dobrovoľný hasičský zbor Postupná zmena postoja k vzdelaniu zo strany Rómov (čoraz viac vyštudovaných) Jeden rómsky učiteľ v základnej škole Fungujúca TSP a MOPS DHZ 	<p>(slabé stránky)</p> <ul style="list-style-type: none"> Slabá vybavenosť v časti kde sa sústreďuje rómske osídlenie Nedostačujúce, skoro žiadne priestory na spoločenské a rodinné akcie Bojové plemená psov u majority ohrozujú obyvateľov Minorita sa bojí o svoju bezpečnosť keď sa nachádza v centre obce (v noci) Ohrozenie detí ktoré navštevujú školu (chýbajú chodníky, idú pešo dlhú trasu) Všeobecná lekárnica – občania s ňou majú negatívne skúsenosti
<p>Vonkajšie (atribúty prostredia)</p>	<p>(príležitosti)</p> <ul style="list-style-type: none"> Letná škola pre deti ktoré sa nemohli vzdelávať počas pandémie V Anglicku sa občania prispôbia pravidlám okamžite- preto nastaviť taký systém ktorý budú rešpektovať aj tu Celý systém je pomáhajúci pracujúcim Zriadiť prevádzku v priestoroch obecnej budovy pre lekára Rozšírenie kapacít materskej školy Rozšírenie kapacít základnej školy Sociálny podnik ktorý bude mať široký predmet podnikania 	<p>(hrozby)</p> <ul style="list-style-type: none"> Zlé čerpanie eurofondov Byrokracia Pandémia Diskriminácia (negatívna aj pozitívna) Odchod mladých ľudí z regiónu

Komentár od [64]: Prehodnotiť vetu

Komentár od [60]: Dostupnosť dát vo vzdelanostnej štruktúre?

Komentár od [61R60]: Dáta tomu nenasvedčujú, ale v SODB2021 sa to zrejme prejaví. V štruktúre UoZ je drvivá väčšina s veľmi nízkou úrovňou vzdelania

Komentár od [62]: V analytickej časti sa uvádza: "MOPS, v rámci ktorého v obci fungovala občianska poriadková služba. V súčasnosti projekt nepokračuje, ale je záujem na jeho obnovení."

Komentár od [63R62]: Údaj o nepokračovaní MOPS je od starostky, dosvedčuje tomu aj fakt, že nový projekt na MOPS bol podaný v júni

Komentár od [65]: Toto by som odstránil, je to svojim spôsobom ohováranie lekárnice v oficiálnom dokumente

Tabuľka 35 SWOT analýza - Environmentálna oblasť - životné prostredie, nakladanie s odpadom

Vnútorne (atributy organizácie)	(silné stránky) <ul style="list-style-type: none"> • Zavedený systém na separáciu odpadu • Každé 2 týždne sa realizuje odvod odpadu z obce prostredníctvom firmy KOSIT • Biologický odpad vo väčšine domácnosti, konzumujú zvieratá • V obci sa realizuje v rámci domácnosti chov dobytka, ošípaných, atď. • Obec realizuje „Deň zeme“, pri tejto aktivite sa zapájajú všetky školské zariadenia do čistenia obce • Obec disponuje pekným prostredím • 90 % obytných domov je zateplených 	(slabé stránky) <ul style="list-style-type: none"> • Nedostačujúca kapacita KUKA nádob • Obyvatelia obce neseparujú odpad, systém separácie v obci obyvatelia nedodržiavajú • Obyvatelia z okolitých obcí dovážajú odpad na obecné stojisko • Obyvatelia z okolitých obcí dovážajú vo večerných hodinách na obecné stojisko mŕtvoly psov mačiek - obyvatelia sa boja o svoje zdravie • Autobusová zastávka je v blízkosti stojiska odpadu – čo spôsobuje problémy obyvateľom aj pracovníkom SAD
	(príležitosti) <ul style="list-style-type: none"> • Osloviť firmu KOSIT o možnosti odvodu odpadu z menším smetiarskym autom • Vybudovať zberný dvor • Realizovanie v rámci MŠ a ZŠ environmentálnu výchovu na pozdvíhnutie povedomia mládeže • Vyčistiť korytá riek • Rekonštrukcia verejného osvetlenia v obci • Prechod na tzv. zelenú energiu • Využívanie alternatívnych zdrojov energie • Poskytnúť možnosť obyvateľom vykurovať domácnosti plynom 	(hrozby) <ul style="list-style-type: none"> • Pandémia • Byrokracia • Zle čerpanie eurofondov • Zastaraný vzdelávací systém

Komentár od [66]: Toto je pravda?

Komentár od [67]: Čím je znečistená? Z oficiálnych údajov to neviem zistiť. Prvý „znečisťovateľ“ je ČOV Vtáčkovce.

B. Strategická časť

B.I. Vízia

“Obec vyvážene zabezpečujúca podmienky pre harmonický život svojich obyvateľov. Obec Vtáčkovce vytvára priaznivé podmienky na rozvoj služieb a drobné výrobné prevádzky. Vtáčkovce sú obcou s kvalitnou verejnou infraštruktúrou dostupnou pre všetkých obyvateľov obce i jej návštevníkov. Má vytvorené podmienky pre kvalitné vzdelávanie a rozvoj individuálnej bytovej výstavby a s ňou súvisiacej infraštruktúry, vrátane podmienok pre podporu rodín s deťmi. Celkovo je obec Vtáčkovce príjemným miestom pre život – peknou, čistou, zdravou a bezpečnou obcou so spokojnými obyvateľmi“.

„Dajte topánky dole prišli ste k nám domov“

A HOSPODÁRSKA OBLASŤ

Obec s rozvinutým **podnikateľským sektorom** (obnovené remeslá v obci, poľnohospodárstvo), s **dostupnými prevádzkami obchodu a služieb** (pekáreň, predajňa potravín, krčma, kaviareň, fitnesscentrum, kaderníctvo, autoservis), s **dobrou dopravnou dostupnosťou** (opravená cesta v obci, existujúce chodníky, autobusová zastávka a verejné osvetlenie v dobrom stave), s dostupnou **občianskou vybavenosťou** (dom smútku, kostol, spoločenská sála), s dostupnými **sociálnymi a zdravotnými službami** (terénna sociálna práca - pomoc pre obyvateľov pri úradných záležitostiach, zdravotná starostlivosť pre deti, dospelých, lekára, útulok pre túlavé zvieratá a existujúci tím pre spoločné riešenie problémov - vzťahy medzi minoritou a majoritou) a so zlepšujúcou sa **bezpečnosťou** (fungujúca MOPS, uplatňované sankcie za škody na majetku - výchovná metóda pre deti a dospievajúcich pri škode na cudzom majetku)

B SOCIÁLNA OBLASŤ

Obec s dostupnými základnými službami v oblasti **vzdelávania, bývania, kultúry aj športu**, s plnohodnotnou materskou aj základnou školou (vrátane jedálne) a vzdelávacím centrom, s fungujúcim kultúrnym domom a rekreačným parkom, multifunkčným ihriskom (využívaným športovými klubmi), vysporiadanými pozemkami (bez čiernych stavieb) a priestorom pre rozširovanie výstavby, ale aj s nájomnými bytmi.

C ENVIRONMENTÁLNA OBLASŤ

Obec bez nelegálnych skládok s kultúrnym priestorom na odovzdávanie **odpadov**, s **kanalizáciou** dostupnou pre všetkých (s drvivou väčšinou pripojených domov) a so zlepšujúcim sa environmentálnym **povedomím** obyvateľov. Územie obce zabezpečené proti **povodňiam**.

B.II. Kľúčové rozvojové výzvy, formulácia a návrh stratégie

Program hospodárskeho a sociálneho rozvoja obce Vtáčkovce ako strategický dokument pozostáva z troch hlavných pilierov, ktorými sú:

A. HOSPODÁRSKA OBLASŤ

Ekonomická aktivita, podnikanie, služby, cestovný ruch, poľnohospodárstvo, technická infraštruktúra

B. SOCIÁLNA OBLASŤ

Bývanie, vzdelávanie, kultúra, šport, spoločenský život, zdravie, soc. aktivity

C. ENVIRONMENTÁLNA OBLASŤ

Životné prostredie

Každá z nich rieši následne čiastkové oblasti rozvoja:

PRIORITA A1 - ZABEZPEČIŤ KOMPLETNÚ A KVALITNÚ TECHNICKÚ A DOPRAVNÚ INFRAŠTRUKTÚRU NA ÚZEMÍ OBCE VTÁČKOVCE

V obci je potrebné zvýšiť kvalitu základnej infraštruktúry: dobudovanie kanalizácie a vodovodu v celej obci, intenzifikáciu ČOV. Ďalej je to skvalitnenie cestnej infraštruktúry a nutné opravy cestných komunikácií v rôznych častiach obce. S touto aktivitou súvisí aj modernizácia verejného osvetlenia a rozhlasu, inštalovanie nových pouličných lúčov v niektorých častiach obce, čím sa zvýši bezpečnosť obyvateľstva. V neposlednom rade je potrebné riešiť otázku parkovania a vybudovania nových parkovacích plôch na cintoríne v blízkosti rôznych obecných inštitúcií a služieb, prístupovej cesty ku novým IBV.

Ďalším dôležitým krokom je zvýšenie bezpečnosti a to novým kamerovým systémom na verejných priestranstvách, vodorovného a zvislého dopravného značenia, modernizácia a materiálno-technické vybavenie DHZ. Dôležitá je aj internetizácia obce optickým káblom.

PRIORITA A2 - VYUŽIŤ MIESTNY POTENCIÁL V OBLASTI ROZVOJA PODNIKANIA V OBCI

Podpora rozvoja ekonomických činností, vrátane podpory podnikateľského prostredia a aktívnych obyvateľov v obci. Zriadenie sociálneho podniku zameraného na poskytovanie služieb a manažmentu kultúry.

PRIORITA B1 - PODPORIŤ ROZVOJ KOMUNITNÉHO ŽIVOTA OBCE V OBLASTI SOCIÁLNEJ, ŠKOLSTVA, SPOLOČENSKÉHO ŽIVOTA A ŠPORTU PRE OBYVATEĽOV OBCE VTÁČKOVCE

V rámci tejto priority je výstavba materskej školy pre podporu predprimárneho vzdelávania, výstavba komunitného centra pre poskytovanie krízových intervencií a zabezpečenie podpory poskytovania služieb. Podporu obyvateľstva v sociálnej núdzi. Integrácia marginalizovaných rómskych komunít je tiež dôležitou témou, ktorá bude riešená opatreniami ako podpora terénnej sociálnej práce, komunitnej práce, občianskej a poriadkovej služby a asistenciou osvetly zdravia, podpora rozvoja talentov rómskych detí a posilňovanie kapacít asistentov učiteľa. Podporné programy pre tútoring a mentoring.

Ďalšími témami je rozvoj cestovného ruchu a organizovanie spoločensko-kultúrnych podujatí v obci a systematická propagácia obce.

PRIORITA C1 - ZLEPŠIŤ STAV ŽIVOTNÉHO PROSTREDIA V OBCI

Hlavnými témami v rámci tejto priority sú zlepšenie systému nakladania s odpadmi na území obce, ktoré zahŕňa monitoring a odstraňovanie čiernych skládok, vybudovanie dvoch staníc odpadov v obci a vybudovanie zberného dvora. Ďalším opatrením je zvyšovanie environmentálneho povedomia obyvateľov obce cez rôzne vzdelávacie aktivity realizované obecným úradom TSP a školskými zariadeniami ZŠ s MŠ.

Skvalitnenie ochrany a tvorby životného prostredia v obci bude zabezpečené cez revitalizáciu územia a zriaďovanie oddychových zón. Poslednou dôležitou témou je riešenie protipovodňových opatrení a vodohospodárskych aktivít v obci ako sú údržba a budovanie hrádzí, priepustov, lúčov, rigolov, vybudovanie vodozádržných opatrení v katastri obce, budovanie protipožiarnych a protipovodňových lesných ciest a úprava a regulácia potokov.

B.III. Strategické ciele rozvoja obce, priority a opatrenia obce Vtáčkovce

A) HOSPODÁRSKA OBLASŤ

PRIORITA A1) Zabezpečiť kompletnú a kvalitnú technickú infraštruktúru na území obce Vtáčkovce

Opatrenia

- A 1.1 Rekonštruovať články technickej infraštruktúry v zlom technickom stave .
- A 1.2 Pripraviť podmienky pre novú individuálnu bytovú výstavbu v zmysle ÚPD.
- A 1.3 Podporovať podnikanie v obci
- A 1.4 Zabezpečiť ochranu obecných ciest a majetku obce
- A 1.5 Legalizovať bývanie v obci a intervenovať na zlepšenie podmienok bývania v časti tejto časti
- A 1.6 Revitalizovať športovisko v časti obce

PRIORITA A2) Využiť miestny potenciál v oblasti rozvoja vidieckeho cestovného ruchu a drobných služieb.

Opatrenia

- A 2.1 Zlepšiť podmienky pre rozvoj vidieckeho cestovného ruchu a drobných služieb.
- A 2.2 Podporiť udržanie a rozvoj pracovných zručností obyvateľov MRK v produktívnom veku.
- A 2.3 Zriadiť v obci registrovaný sociálny podnik

B) SOCIÁLNA OBLASŤ

PRIORITA B1) Podporiť rozvoj komunitného života obce v oblasti sociálnej, školstva, spoločenského života a športu pre obyvateľov obce Vtáčkovce

Opatrenia

- B 1.1 Zvýšiť povedomie obyvateľov obce o výhodách a kvalite miestnych vzdelávacích inštitúcií.
- B 1.2 Realizovať výstavbu novej materskej školy
- B 1.3 Vybudovať v obci Komunitné centrum
- B 1.4 Dobudovať športovú infraštruktúru a zlepšiť ponuku športových aktivít v obci
- B 1.5 Vytvoriť ponuku kultúrno-spoločenských a športových aktivít pre zlepšenie komunitného života a podporu medziľudských vzťahov v obci.
- B 1.6 Vytvoriť podmienky a ponuku sociálnych služieb na základe potrieb obyvateľov obce.
- B.1.7 Zrealizovať dom nádeje a parkovisko na cintoríne
- B 1.8 Zvýšiť informovanosť obyvateľov obce
- B 1.9 Zlepšiť úroveň zdravotnej starostlivosti v obci

C) ENVIROMENTÁLNA OBLASŤ

PRIORITA C1) Zlepšiť stav životného prostredia v obci.

Opatrenia

- C 1.1 Vytvoriť podmienky pre nakladanie s odpadovými vodami.
- C 1.2 Zlepšiť systém odpadového hospodárstva na území obce.
- C 1.3 Vybudovať dve stojiská odpadu v obci
- C 1.4 Zvýšiť environmentálne povedomie obyvateľov obce a ich aktivitu v oblasti tvorby a ochrany ŽP.
- C 1.5 Realizovať intenzifikáciu čističky odpadových vôd

C. Programová časť

C.I. Opatrenia a aktivity, ich priradenie k cieľom a prioritám

A) HOSPODÁRSKA OBLASŤ		
A1) Technická infraštruktúra		
Priorita A1 Zabezpečiť kompletnú a kvalitnú technickú infraštruktúru na území obce Vtáčkovce		
Špecifické ciele	Aktivity	Zodpovednosť (Z) Termín plnenia (T)
A 1.1 Rekonštruovať články technickej infraštruktúry v zlom technickom stave	A 1.1.1 Vysporiadať pozemky pre výstavbu chodníkov v obci	Z: vedenie obce/ obstaraná firma T: 2022
	A 1.1.2 Zabezpečiť nevyhnutnú projektovú dokumentáciu a stavebné povolenie pre rekonštrukcie miestnych komunikácií.	Z: starostka/ obstaraná firma T:2023
	A 1.1.3 Zabezpečiť odkúpenie pozemkov od súkromných vlastníkov pre nové komunikácie	Z: OcÚ/ obstaraná firma T: 2023
	A 1.1.4 Zabezpečiť rekonštrukciu a dostavbu miestnych komunikácií a chodníkov	Z: OcÚ/ obstaraná firma T: 2024
	A 1.1.5 Vypracovať návrh vodozádržných opatrení na toku rieky Trstianka v spolupráci s odborníkmi	Z: vedenie obce – odborný konzultant T: 2025
	A 1.1.6 Realizovať návrh vodozádržných opatrení vo voľnej krajine (retenčné, zasiakavacie pásy a pod.)	Z: vedenie obce, obstaraná firma T: 2026
A 1.2 Pripraviť podmienky pre novú individuálnu bytovú výstavbu v zmysle ÚPD	A 1.2.1 Zrealizovať verejné zhromaždenie (pre vlastníkov pozemkov i pre širokú verejnosť) s cieľom prerokovať možnosti vysporiadania / usporiadania pozemkov pre potreby novej IBV	Z: vedenie obce T: 2022
	A 1.2.2 Vypracovať štúdiu o možnosti IBV pre mladé rodiny	Z: vedenie obce T: 2022
	A 1.2.3 Vytypovať jedno miesto v obci a vysporiadať pozemky pre výstavbu IBV a nových rodinných domov pre mladé rodiny	
A 1.3 Podporovať podnikanie v obci	A 1.3.1 V obecných priestoroch poskytnúť priestor na prevádzku (cukráreň, kaderníctvo, pizzeria)	Z: vedenie obce/ SZČO T: 2024
	A 1.3.2 Ponúknuť obecné priestory na prevádzku podnikania autoservis, pneuservis	Z: vedenie obce/ SZČO T: 2024
	A 1.3.3 Rokovať o zriadení potravín v obci (COOP jednota, FRESH)	Z: vedenie obce/ SZČO T: 2024
A 1.4 Zabezpečiť ochranu obecných ciest a majetku obce	A 1.4.1 Zrekonštruovať verejné osvetlenie v celej obci A 1.4.2 Realizovať štúdiu častí obce, ktoré potrebujú dopravné značenie A 1.4.3 Zabezpečiť bezpečnú dochádzku do školy t. j. vybudovanie chodníka a bezpečnostného značenia, vodorovné a zvislé dopravné značenie, merač rýchlosti	Z: vedenie obce T:2023
A 1.5 Legalizovať bývanie v obci a intervenovať na	A 1.5.1 Identifikovať nelegálne stavby v celej obci A 1.5.2 Rokovať s vlastníkmi pozemkov pod osadou A 1.5.3 Uskutočniť geodetické zameranie parciel	Z: vedenie obce T:2021 - 2022

zlepšenie podmienok bývania v časti tejto časti	A 1.5 4 Poskytnúť intervenciu zo strany obce a TSP pri stavebnom povolení	
	A 1.5.5 Každoročne vyhodnocovať, pripraviť a realizovať možnosti dlhodobého prenájmu (odkúpenia) vybraných nezlegalizovaných stavieb	Z: vedenie obce T:2021 - 20228
	A 1.5.6 Vytvoríť štúdiu estetizácie a sprostredkovať asistenčnú výpomoc obce ku vkladom do katastra	Z: vedenie obce T:2021 - 2023
A 1.6 Revitalizovať športovisko v časti obce	A 1.6.1 Vytvoríť systém využívania, správy a ochrany futbalového ihriska A 1.6.2 Vybudovať nové futbalové ihrisko	Z: vedenie obce T:2023 - 2024
A) Hospodárska oblasť		
A2 Ekonomika – podnikanie – služby – zamestnanosť – cestovný ruch		
Priorita A2 Využiť miestny potenciál v oblasti rozvoja vidieckeho cestovného ruchu a drobných služieb.		
Špecifické ciele	Aktivity	Zodpovednosť (Z) Termín plnenia (T)
A 2.1 Zlepšiť podmienky pre rozvoj vidieckeho cestovného ruchu a drobných služieb.	A 2.1.1 Zatraktívniť časti obce novou výsadbou – okrasné stromy, kvetinové záhony, lavičky v obci	Z: vedenie obce, obstaraná firma T: 2024
	A 2.1.2 Zabezpečiť značenie – orientačné tabule – označenie smeru (rozchodníky) – umiestnenie významných inštitúcií, budov a iné údaje, ktoré uľahčujú orientáciu v obci	Z: vedenie obce, obstaraná firma T: 2025
	A 2.1.3 Realizovať značenie v zmysle schváleného návrhu	Z: obstaraná firma T: 2025
A 2.2 Podporiť udržanie a rozvoj pracovných zručností obyvateľov MRK v produktívnom veku.	A 2.2.1 V spolupráci s ÚPSVaR: Vyhľadávať pracovné ponuky vhodné pre obyvateľov s nízkou kvalifikáciou	Z: OcÚ T: 2021 - 2022
	A 2.2.2 V spolupráci s ÚPSVaR: Poskytovať možnosti nástrojov aktívnej politiky trhu práce pre obyvateľov s nízkou kvalifikáciou	Z: OcÚ T: 2021 - 2022
A 2.3 Zriadiť v obci registrovaný sociálny podnik	A 2.3.1 Pripraviť zámer a podnikateľský plán pre registráciu obecného sociálneho podniku	Z: OcÚ T: 2022 - 2024
	A 2.3.2 Pripraviť priestorové podmienky a identifikovať ľudské zdroje pre spustenie obecného sociálneho podniku	Z: OcÚ T: 2022 - 2024
	A 2.3.3 Poskytnúť priestory pre podnikanie v obci	Z: OcÚ T: 2023 - 2024
B) SOCIÁLNA OBLASŤ		
B1 Sociálna a zdravotná oblasť, Školstvo a vzdelávanie, Kultúra, kultúrne dedičstvo a spoločenský život, Šport		
Priorita B1 Podporiť rozvoj komunitného života obce v oblasti sociálnej, školstva, spoločenského života a športu pre obyvateľov obce Vtáčkovce		
Špecifické ciele	Aktivity	Zodpovednosť (Z) Termín plnenia (T)
B 1.1 Zvýšiť povedomie obyvateľov obce o výhodách a kvalite miestnych vzdelávacích inštitúcií.	B 1.1.1 Realizovať v škole Deň otvorených dverí pre rodičov detí v predškolskom veku	Z: vedenie obce, vedenie ZŠ a MŠ T: 2022-2023
	B 1.1.2 Osloviť úspešných absolventov miestnej školy a propagovať úroveň miestnej školy	Z: vedenie obce, vedenie ZŠ T: 2022
	B 1.1.3 Pripraviť a realizovať program spoločných mimoškolských aktivít pre deti z majority i minority	Z: vedenie obce, vedenie ZŠ

		T: 2021-2022
B 1.2. Realizovať výstavbu novej materskej školy	B 1.2.1 Pripraviť projektovú dokumentáciu na stavebné povolenie a výberové konanie na zhotoviteľa stavby; realizovať budovu	Z: vedenie obce T:2021
	B 1.2.2 Pripraviť areál pre MŠ + výstavba parkoviska, detského ihriska a oplotenia materskej školy	Z: vedenie obce T:2022
	B 1.2.3 Vytvoriť a realizovať tútorský program pre školopovinné rómske deti (sociálne sprevádzanie rómskych detí dospelými z majority)	Z: vedenie obce T:2022
	B 1.2.4 Pripraviť a realizovať projekt vzdelávania pre učiteľov ZŠ, rodičov rómskych detí a tútorov z majority, zameraný na zvyšovanie vzdelanostnej úrovne minority	Z: vedenie obce, vedenie ZŠ T: 2021-2022
B 1.3. Vybudovať v obci Komunitné centrum	B 1.3.1 Pripraviť projekt pre stavebné povolenie a výstavbu komunitného centra a realizovať výstavbu	Z: vedenie obce T:2022
	B 1.3.2 Pripraviť podmienky fungovania a využívania komunitného centra	Z: vedenie obce T:2022
	B 1.3.3 Pripraviť personálne kapacity pre riadenie a prevádzkovanie komunitného centra	Z: vedenie obce T:2022
B 1.4 Dobudovať športovú infraštruktúru a zlepšiť ponuku športových aktivít v obci	B 1.4.1 Odkúpiť pozemok na novú IBV pre mladé rodiny pod cintorínom	Z: vedenie obce T: 2024
	B 1.4.2 Spracovať štúdiu a projektovú dokumentáciu na detské ihrisko a oddychovú zónu pri nových IBV pre mamičky s deťmi B 1.4.3 Vybudovať detské ihrisko	
B 1.5 Vytvoriť ponuku kultúrno-spoločenských a športových aktivít pre zlepšenie komunitného života a podporu medziľudských vzťahov v obci.	B 1.5.1 Realizovať kultúrno-spoločenské podujatia organizované ZŠ a MŠ na obecnej úrovni	Z: vedenie obce, vedenie ZŠ, MŠ T: 2022-2023
	B 1.5.2 Vytvoriť ponuku a podmienky pre športové aktivity pre ženy a dievčatá	Z: vedenie obce, dobrovoľníci T: 2022-2023
	B 1.5.3 Vytvoriť ponuku a podmienky pre športové aktivity pre mládež	Z: vedenie obce, dobrovoľníci T: 2021-2028
	B 1.5.4 Realizovať v spolupráci so športovcami obecné športové súťaže	Z: vedenie obce, dobrovoľníci T: 2021-20228
	B 1.5.5 Realizovať tradičné kultúrno – spoločenské podujatia (Deň detí, Ústa k starším)	Z: vedenie obce, záujmové skupiny T: 2021-2028
	B 1.5.6 Realizovať raz ročne kultúrno-spoločenské podujatia: športové súťaže, tvorivé aktivity, kultúrny program	Z: vedenie obce, dobrovoľníci, záujmové skupiny T: 2021-2028
B 1.6 Vytvoriť podmienky a ponuku sociálnych služieb na základe potrieb obyvateľov obce.	B 1.6.1 Spropagovať internetovú stránku obce	Z: OcÚ T: 2022
	B 1.6.2 Propagovať možnosť stravovania sa seniorov (vrátane možnosti donášky v obedároch)	Z: OcÚ, T: 2022
	B 1.6.3 Realizovať prieskum o potrebe poskytovania opatrovateľskej služby.	Z: OcÚ/ TSP T: 2022
B.1.7 Zrealizovať dom nádeje a	B 1.7.1 Vybudovať odvodňovací systém v areáli cintorína	Z: OcÚ/ obstaraná firma
	B 1.7.2 Vybudovať dom nádeje a parkovisko pri cintoríne	T: 2024 - 2025
	B 1.7.3 Realizovať prístupovú cestu a parkovisko	

parkovisko na cintoríne		
B 1.8 Zvýšiť informovanosť obyvateľov obce	B 1.8.1 Rekonštrukcia obecného rozhlasu v obci	Z: vedenie obce T: 2023
	B 1.8.2 Dobudovanie rozhlasu v časti osady	Z: vedenie obce T: 2023
	B 1.8.3 Realizovať Verejné schôdze a zhromaždenia, vydávať obecný časopis	Z: vedenie obce T: priebežne
	B 1.8.5 Zriadiť facebookovú stránku obce Vtáčkovce - lepší prístup k informáciám	Z: vedenie obce T: 2021
B 1.9 Zlepšiť úroveň zdravotnej starostlivosti v obci	B 1.9.1 Zaviesť spôsob distribúcie liekov pre obyvateľov - Bolt, sociálny taxík	Z: vedenie obce T: 2021
	B 1.9.2 Zrealizovať prieskum o dopyte pre zdravotnícke služby pre občanov	Z: vedenie obce T: 2021
	B 1.9.3 Ponúknuť priestory pre zdravotné služby v priestoroch budúceho	Z: vedenie obce T: 2023
	B 1.9.4 Ponúknuť spoluprácu lekárom - poskytnúť im možnosť distribúcie liekov pre seniorov	Z: vedenie obce T: 2023
C) ENVIROMENTÁLNA OBLASŤ		
C1) Odpadové hospodárstvo, Životné prostredie,		
Priorita C1 Zlepšiť stav životného prostredia v obci.		
Špecifické ciele	Aktivity	Zodpovednosť (Z) Termín plnenia (T)
C 1.1 Vytvoriť podmienky pre nakladanie s odpadovými vodami.	C 1.1.1 Vysporiadať chýbajúce pozemky na výstavbu kanalizácie	Z: vedenie obce T: 2022-2023
	C 1.1.2 Zabezpečiť vecné bremeno na pozemkoch určených pre chýbajúce kanalizačné vetvy	Z: vedenie obce T: 2022
	C 1.1.3 Vybudovať chýbajúce kanalizačné vetvy v zmysle platného stavebného povolenia	Z: obstaraná firma T: 2022-2024
C 1.2 Zlepšiť systém odpadového hospodárstva na území obce.	C 1.2.1 Vypracovať finančnú analýzu odpadového hosp. obce (t. j. príjmy, výdavky, zabezpečené služby, chýbajúce služby)	Z: OcÚ T: 2022 - 2023
	C 1.2.2 Zabezpečiť poplatky (v primeranej výške) od všetkých obyvateľov obce.	Z: OcÚ T: 2021 - 2028
	C 1.2.3 Realizovať jarné a jesenné upratovanie formou veľkokapacitných kontajnerov (t. j. 2x ročne)	Z: OcÚ T: 2021 - 2028
	C 1.2.4 V spolupráci s firmou KOSIT vytvoriť zberné miesto pre biologický odpad zo záhrad a verejných priestranstiev	Z: vedenie obce/ obstaraná firma T: 2023
	C 1.2.5 Zabezpečiť obecné smetné koše v obci	Z: OcÚ T: 2021
	C 1.2.6 Pravidelne a podrobne monitorovať stav separácie odpadov obyvateľmi i organizáciami obce	Z: OcÚ T: 2021 - 2028
	C 1.2.7 Pripraviť a aplikovať pravidlá represíí a postihov tých, ktorí nedôsledne separujú odpad	Z: OcÚ T: 2022 - 2028
C 1.3 Vybudovať dve stojiská odpadu v obci	C 1.3.1 Vypracovať štúdiu vybudovania dvoch stojísk s oplatením	Z: OcÚ T: 2022
	C 1.3.2 Vypracovať projekt vybudovania stojísk a predložiť v rámci aktuálnych grantových schém	Z: OcÚ T: 2022 - 2024
	C 1.3.3 Získať stavebné povolenie na stojiská v obci a v časti novej IBV, vybudovať stojiská	Z: OcÚ T: 2024 - 2025

C 1.4 Zvýšiť environmentálne povedomie obyvateľov obce a ich aktivitu v oblasti tvorby a ochrany ŽP.	C 1.4.1 Informovať obyvateľov obce v o témach týkajúcich sa nakladania s odpadmi: separovanie odpadu, domáce kompostovanie a pod.	Z: OcÚ T: 2021 - 2023
	C 1.4.2 V spolupráci s MŠ a ZŠ pripraviť program osvedy pre separovanie odpadov a ochranu životného prostredia	Z: OcÚ T: 2021 - 2028
	C 1.4.3 Realizovať pravidelné stretnutia a akcie pre všetkých obyvateľov, zamerané na osvetu separovania odpadov a ochranu životného prostredia	Z: OcÚ T: 2022 - 2028
	C 1.4.4. usporiadať obecnú súťaž o najkrajší a najčistejší dvor v obci	
C 1.5 Realizovať intenzifikáciu čističky odpadových vôd	C 1.5.1 Vypracovať štúdiu na intenzifikáciu / rozšírenie čističky odpadových vôd na kapacitu 2000 EO	Z: vedenie obce/ obstaraná firma T: 2027
	C 1.5.2 Vysporiadať chýbajúce pozemky na výstavbu ČOV a prístupovej cesty	Z: vedenie obce/ obstaraná firma T: 2027
	C 1.5.3 Realizovať rozšírenie čističky odpadových vôd na kapacitu 2000 EO	Z: vedenie obce / obstaraná firma T: 2028

C.II. Projektové zámery na obdobie 2020-2025 s výhľadom na rok 2030

Na základe výstupov zo stretnutí fókusových skupín a komunikácie so samosprávou sú identifikované projektové zámery, ktoré majú najvyššiu prioritu a je potrebné realizovať ich v najbližších rokoch.

Zoznam prioritných projektov:

1	MOPS		6	Zberný dvor	5 000
2	Komunitné centrum		7	Zberné stojiská	1 500
3	Materská škola	17 000	8	Sanácia skládok	1 000
4	Kanalizácia	2 500	9	Prístup k vode	
5	Cesty a chodníky	3 000	10	Výstavba IBV	

Poradové číslo	1	
Názov projektu	Miestna občianska poriadková služba	
Kategória	Bezpečnosť v obci, sociálna infraštruktúra	
Popis projektu	<p>Cieľom je vytvorenie a podpora činnosti Miestnych občianskych poriadkových služieb. Hlavná aktivita je podpora komplexného poskytovania miestnej občianskej poriadkovej služby v obciach s prítomnosťou MRK.</p> <p>Projekt je v súlade s globálnym cieľom OPEZ: "Podporiť rozvoj ľudských zdrojov, celoživotného učenia a ich plnohodnotného začlenenia sa na trh práce a zlepšenie ich sociálnej situácie". Projekt je v súlade aj s prioritnou osou 5. Integrácia marginalizovaných rómskych komunít. Svojím zameraním projekt prispieva k Investičnej prioritě 5.1. Sociálno-ekonomická integrácia marginalizovaných komunít, ako sú Rómovia a svojimi aktivitami k naplneniu Špecifického cieľa 5.1.2. Zvýšiť finančnú gramotnosť, zamestnateľnosť marginalizovaných komunít, predovšetkým Rómov.</p>	
Lokalita	Celá obec	
Súlad s aktivitami	B1	
Odhad nákladov		
Status projektu	podaný	
% miestnej rómskej populácie, na ktorú bude mať projekt dopad		
Pripravenosť	Technická dokumentácia	N/A
	Stavebné povolenie	N/A
	Vlastníctvo	N/A
	EIA, Natura	N/A
	Iné povolenia	N/A
	Projektový manažment	externý
Implementácia projektu	obec	

Komentár od [68]: Chýba v opatreniach

Poradové číslo	2	
Názov projektu	Vybudovanie komunitného centra	
Kategória	Sociálna infraštruktúra	

Popis projektu	<p>Cieľom projektu je výstavba budovy pre potreby vytvorenia komunitného centra s výhľadom ďalšieho rozšírenia budovy. Cieľom výstavby je zlepšiť prístup jej obyvateľstva, najmä marginalizovanej rómskej komunity, k sociálnej infraštruktúre. Vybudované centrum má uľahčiť predovšetkým sociálne začlenenie marginalizovanej skupiny obyvateľstva, zmierňovanie a odstraňovanie individuálnych i celospoločenských disparít, ktoré vedú k prehlbovaniu ich sociálneho vylúčenia a zníženej kvalite života.</p> <p>Výstavba komunitného centra ako neutrálneho priestoru, ktorý je dostupný a otvorený pre akúkoľvek cieľovú skupinu v obci (bez ohľadu na vek, rod, náboženské vyznanie, sociálny status atď.), má svojim nediskriminujúcim prístupom, širokou škálou poskytovaných sociálnych služieb i ďalších aktivít a činností potenciál napomôcť k riešeniu ťaživých sociálnych problémov jednotlivcov či celých skupín obyvateľov. Činnosti KC majú ambíciu významne podnietiť ľudí k aktívnejšiemu prístupu k daniu v obci a tiež k uvedomovaniu si spoluzodpovednosti za rozvoj a prosperitu ich domácej sídelnej komunity.</p> <p>Projekt je v súlade s globálnym cieľom OP EZ, prioritná os č.6 Technická vybavenosť v obciach s prítomnosťou marginalizovaných rómskych komunít a napĺňa zámery investičnej priority 6.1.Poskytovanie podpory fyzickej, ekonomickej a sociálnej regenerácie zanedbaných komunít v mestských a vidieckych oblastiach.</p>	
Lokalita		
Súlad s aktivitami	B 1.3	
Odhad nákladov		
Status projektu		
% miestnej rómskej populácie, na ktorú bude mať projekt dopad	100%	
Pripravenosť	Technická dokumentácia	
	Stavebné povolenie	
	Vlastníctvo	
	EIA, Natura	
	Iné povolenia	
	Projektový manažment	externý
Implementácia projektu	obec	
Poradové číslo	3	
Názov projektu	Materská škola	
Kategória	Sociálna oblasť	
Popis projektu	<p>Cieľom projektu výstavby materskej školy v obci je zlepšiť prístup ku kvalitnému vzdelávaniu detí v predškolskom veku s dôrazom na deti z marginalizovanej rómskej komunity. Pre daný cieľ je prioritou vytvorenie kapacity predškolského zariadenia, ktorým pokryje potreby komunity a vytvorí optimálne podmienky pre plnohodnotnú účasť na predprimárnom vzdelávaní aj deťom z MRK.</p> <p>Súčasná situácia v predškolskom vzdelávaní detí z rómskej komunity je v obci alarmujúca. Deti sú vo veľmi malom rozsahu zapojené do predškolskej prípravy. Zámerom je zriadenie MŠ a zlepšenie prístupu k vzdelávaniu a priama práca s komunitou sú sekundárne ciele pre naplnenie priorít v rámci potrieb komunitnej práce.</p>	

	Projekt je v súlade s globálnym cieľom OP LZ, prioritná os 6 Technická vybavenosť v obciach s prítomnosťou marginalizovaných rómskych komunít, napĺňa zámery investičnej priority 6.1 Poskytovanie podpory fyzickej, ekonomickej a sociálnej regenerácie zanedbaných komunít v mestských a vidieckych oblastiach prostredníctvom špecifického cieľa 6.1.2 Zlepšiť prístup ku kvalitnému vzdelávaniu vrátane vzdelávania a starostlivosti v ranom detstve.	
Lokalita		
Súlad s aktivitami	B 1.2	
Odhad nákladov		
Status projektu		
% miestnej rómskej populácie, na ktorú bude mať projekt dopad		
Pripravenosť	Technická dokumentácia	
	Stavebné povolenie	
	Vlastníctvo	
	EIA, Natura	
	Iné povolenia	
	Projektový manažment	externý
Implementácia projektu	obec	

Poradové číslo	4	
Názov projektu	Dobudovanie kanalizácie	
Kategória	Environmentálna infraštruktúra	
Popis projektu	Cieľom projektu je dobudovanie kanalizácie a rozšírenie kapacity čistiare odpadových vôd. Ostáva dobudovanie časti kanalizácie v priestore bývalého JRD a prístavba čističky vrátane potrebných technológií. Projekt je plánovaný s cieľom zlepšiť hygienické štandardy, ale aj kvalitu povrchových a podzemných vôd v lokalite.	
Lokalita		
Súlad s aktivitami	C 1.1	
Odhad nákladov		
Status projektu		
% miestnej rómskej populácie, na ktorú bude mať projekt dopad	50%	
Pripravenosť	Technická dokumentácia	
	Stavebné povolenie	
	Vlastníctvo	
	EIA, Natura	
	Iné povolenia	
	Projektový manažment	externý
Implementácia projektu	obec	

Poradové číslo	5	
Názov projektu	Cesty a chodníky	
Kategória	Technická infraštruktúra	
Popis projektu	Cieľom projektu rekonštrukcie miestnych komunikácií a výstavby chodníkov a verejného osvetlenia zabezpečiť zvýšenie počtu rómskych domácností v obci, ktorým sa zlepšia podmienky ich bývania. Zámerom	

	<p>projekt je zlepšenie dostupnosti verejných služieb pre rómskych obyvateľov z obce, ktorí žijú v segregovaných a separovaných osídleniach. Hlavnou aktivitou je podpora dobudovania základnej technickej infraštruktúry.</p> <p>Výstupom realizovaných aktivít projektu bude zabezpečenie prepojenia rómskeho osídlenia s infraštruktúrou obce (miestnou komunikáciou) vedúcou k základným inštitúciám v obci, a to k základným školám, obecnému úradu, zastávke SAD a budúcim plánovaným prvkom občianskeho vybavenia.</p> <p>Projekt je v súlade s globálnym cieľom OP LZ, prioritná os 6 Technická vybavenosť v obciach s prítomnosťou marginalizovaných rómskych komunít, napĺňa zámery investičnej priority 6.1 Poskytovanie podpory fyzickej, ekonomickej a sociálnej regenerácie zanedbaných komunít v mestských a vidieckych oblastiach prostredníctvom špecifického cieľa 6.1.1 Rast počtu rómskych domácností s prístupom k zlepšeným podmienkam bývania.</p>	
Lokalita		
Súlad s aktivitami	A 1.1	
Odhad nákladov		
Status projektu		
% miestnej rómskej populácie, na ktorú bude mať projekt dopad		
Pripravenosť	Technická dokumentácia	
	Stavebné povolenie	
	Vlastníctvo	
	EIA, Natura	
	Iné povolenia	
	Projektový manažment	externý
	Implementácia projektu	obec

Poradové číslo	6
Názov projektu	Zberný dvor
Kategória	Environmentálna infraštruktúra
Popis projektu	<p>Projekt vybudovania zberného dvora je zameraný na zefektívnenie odpadového hospodárstva, ktoré kvalitatívne zlepší úroveň triedeného zberu odpadov v obci za účelom ochrany životného prostredia, kvality života obyvateľov obce, zvýšenia efektívnosti hospodárenia obce a naplňovania legislatívnych požiadaviek. Predmetom je vybudovanie zberného dvora s prístreškami pre kontajnery a zariadenia na mechanickú úpravu vybraných vytriedených zložiek KO, vytvorenie manipulačnej plochy, umiestnenie prevádzkovej budovy a obstaranie hnuiteľných vecí na podporu zberu a zariadení na úpravu vytriedených zložiek odpadu. Realizáciou projektu dôjde k zvýšeniu množstva vytriedeného a mechanicky upraveného biologického, drobného stavebného odpadu, objemného odpadu vyprodukovaného na území obce. Zberný dvor bude slúžiť na krátkodobú úschovu komodít po dobu, pokiaľ budú zlikvidované externou zodpovednou spoločnosťou. Realizáciou projektu dôjde k zvýšeniu množstva vytriedeného odpadu.</p>
Lokalita	

Súlad s aktivitami	C 1.2	
Odhad nákladov		
Status projektu		
% miestnej rómskej populácie, na ktorú bude mať projekt dopad		
Pripravenosť	Technická dokumentácia	
	Stavebné povolenie	
	Vlastníctvo	
	EIA, Natura	
	Iné povolenia	
	Projektový manažment	externý
Implementácia projektu	obec	

Poradové číslo	7	
Názov projektu	Stojiská na odpadové nádoby	
Kategória	Environmentálna infraštruktúra	
Popis projektu		
Lokalita		
Súlad s aktivitami	C 1.3	
Odhad nákladov		
Status projektu		
% miestnej rómskej populácie, na ktorú bude mať projekt dopad		
Pripravenosť	Technická dokumentácia	
	Stavebné povolenie	
	Vlastníctvo	
	EIA, Natura	
	Iné povolenia	
	Projektový manažment	externý
Implementácia projektu	obec	

Poradové číslo	8	
Názov projektu	Sanácia skládok	
Kategória	Environmentálna infraštruktúra	
Popis projektu		
Lokalita		
Súlad s aktivitami	C 1.2	
Odhad nákladov		
Status projektu		
% miestnej rómskej populácie, na ktorú bude mať projekt dopad		
Pripravenosť	Technická dokumentácia	N/A
	Stavebné povolenie	N/A
	Vlastníctvo	N/A
	EIA, Natura	N/A
	Iné povolenia	N/A
	Projektový manažment	externý
Implementácia projektu	obec	

Poradové číslo	9	
Názov projektu	Prístup k vode	

Komentár od [69]: Myslí sa dobudovanie vodovodu?

Kategória		
Popis projektu		
Lokalita		
Súlad s aktivitami		
Odhad nákladov		
Status projektu		
% miestnej rómskej populácie, na ktorú bude mať projekt dopad		
Pripravenosť	Technická dokumentácia	
	Stavebné povolenie	
	Vlastníctvo	
	EIA, Natura	
	Iné povolenia	
	Projektový manažment	externý
Implementácia projektu	obec	

Komentár od [70]: Nenachádza s medzi aktivitami

Poradové číslo	10	
Názov projektu	IBV	
Kategória		
Popis projektu		
Lokalita		
Súlad s aktivitami		
Odhad nákladov		
Status projektu		
% miestnej rómskej populácie, na ktorú bude mať projekt dopad		
Pripravenosť	Technická dokumentácia	
	Stavebné povolenie	
	Vlastníctvo	
	EIA, Natura	
	Iné povolenia	
	Projektový manažment	externý
Implementácia projektu	obec	

D. Realizačná časť

D.1. Súlad zadaných opatrení s operačnými programami

V programovom období 2014-2020 boli na Slovensku realizované nasledovné operačné programy:

- OP Výskum a inovácie (OP VaI)
- OP Integrovaná infraštruktúra (OP II)
- OP Ľudské zdroje (OP LZ)
- OP Kvalita životného prostredia (OP KŽP)
- Integrovaný regionálny OP (IROP)
- OP Efektívna verejná správa (OP EVS)
- OP Technická pomoc
- Program rozvoja vidieka (PRV)

- OP Rybné hospodárstvo

Jednotlivé opatrenia, zadefinované v tomto Programe hospodárskeho a sociálneho rozvoja obce Vtáčkovce, sú v súlade s nasledovnými operačnými programami z obdobia 2014-2020:

Ciele a opatrenia PHSR Vtáčkovce	OP LZ	OP KŽP	IROP	EVS	PRV	OP II
A) HOSPODÁRSKA OBLASŤ						
Priorita A1 Zabezpečiť kompletnú a kvalitnú technickú infraštruktúru na území obce Vtáčkovce Špecifické ciele						
A 1.1 Rekonštruovať články technickej infraštruktúry v zlom technickom stave	X	X	X			
A 1.2 Pripraviť podmienky pre novú individuálnu bytovú výstavbu v zmysle ÚPD	X		X			
A 1.3 Podporovať podnikanie v obci					X	
A 1.4 Zabezpečiť ochranu obecných ciest a majetku obce			X			X
A 1.5 Legalizovať bývanie v obci a intervenovať na zlepšenie podmienok bývania v časti tejto časti	X					
A 1.6 Revitalizovať športovisko v časti obce			X			
Priorita A2 Využiť miestny potenciál v oblasti rozvoja vidieckeho cestovného ruchu a drobných služieb						
A 2.1 Zlepšiť podmienky pre rozvoj vidieckeho cestovného ruchu a drobných služieb.						
A 2.2 Podporiť udržanie a rozvoj pracovných zručností obyvateľov MRK v produktívnom veku.	X					
A 2.3 Zriadiť v obci registrovaný sociálny podnik	X					
B) SOCIÁLNA OBLASŤ						
Priorita B1 Podporiť rozvoj komunitného života obce v oblasti sociálnej, školstva, spoločenského života a športu pre obyvateľov obce Vtáčkovce						
B 1.1 Zvýšiť povedomie obyvateľov obce o výhodách a kvalite miestnych vzdelávacích inštitúcií.				X		
B 1.2. Realizovať výstavbu novej materskej školy	X					
B 1.3. Vybudovať v obci Komunitné centrum	X					
B 1.4 Dobudovať športovú infraštruktúru a zlepšiť ponuku športových aktivít v obci						
B 1.5 Vytvoriť ponuku kultúrno-spoločenských a športových aktivít pre zlepšenie komunitného života a podporu medziľudských vzťahov v obci.						
B 1.6 Vytvoriť podmienky a ponuku sociálnych služieb na základe potrieb obyvateľov obce.						
B.1.7 Zrealizovať dom nádeje a parkovisko na cintoríne					X	
B 1.8 Zvýšiť informovanosť obyvateľov obce				X		
B 1.9 Zlepšiť úroveň zdravotnej starostlivosti v obci			X			
C) ENVIROMENTÁLNA OBLASŤ						
Priorita C1 Zlepšiť stav životného prostredia v obci.						
C 1.1 Vytvoriť podmienky pre nakladanie s odpadovými vodami.		X				
C 1.2 Zlepšiť systém odpadového hospodárstva na území obce.		X				
C 1.3 Vybudovať dve stojiská odpadu v obci						
C 1.4 Zvýšiť environmentálne povedomie obyvateľov obce a ich aktivitu v oblasti tvorby a ochrany ŽP.		X				
C 1.5 Realizovať intenzifikáciu čističky odpadových vôd		X				

D.II. Popis úloh jednotlivých partnerov pri realizácii PHSR.

Partnermi realizácie jednotlivých aktivít PHSR sú subjekty:

- verejnej správy – základná a špeciálna základná škola, relevantné inštitúcie pre jednotlivé oblasti rozvoja obce (ÚPSVaR, okresný úrad – odbor starostlivosti o ŽP, Spoločný stavebný úrad),
- spolupracujúce firmy a spoločnosti, s ktorými má obec zmluvu (na základe VO alebo priamym zadaním),
- vlastníci hnuiteľného i nehnuteľného majetku na území obce,
- spolupracujúce záujmové skupiny, občianske združenia, neziskové organizácie (napr. MAS Opal) so sídlom alebo prevádzkou v obci, s činnosťou, ktorú vykonávajú na území obce,
- donori a poskytovatelia grantov, dotácií, darov.

Úlohy uvedených partnerov vychádzajú z príslušnej legislatívy, uzatvorených zmlúv i dohodnutých záväzkov v rámci jednotlivých aktivít PHSR.

D.III. Popis postupov organizačného a inštitucionálneho zabezpečenia realizácie

Realizácia Programu hospodárskeho a sociálneho rozvoja začína po vypracovaní a schválení tohto strategického dokumentu obecným zastupiteľstvom. Realizáciu zabezpečuje samospráva po celú dobu platnosti dokumentu.

PHSR obce a jeho prípadná aktualizácia je podmienkou na predloženie žiadosti obce o poskytnutie dotácie zo štátneho rozpočtu a z doplnkových zdrojov.

V zmysle § 12 zákona o regionálnom rozvoji obec vo svojej pôsobnosti na účely podpory regionálneho rozvoja:

- a) analyzuje a hodnotí úroveň rozvoja svojho územia a jeho častí, zabezpečuje jeho trvalo udržateľný hospodársky rozvoj, sociálny rozvoj a územný rozvoj,
- b) zabezpečuje a koordinuje vypracovanie a realizáciu PHSR obce pravidelne ho monitoruje každoročne do 31. mája zasiela príslušnému vyššiemu územnému celku správu o jeho plnení zabezpečuje súlad PHSR obce s územnoplánovacou dokumentáciou,
- c) spolupracuje s VÚC, na území ktorého sa obec nachádza, na príprave a realizácii PHSR VÚC a na účely evidencie poskytuje vyššiemu územnému celku PHSR obce,
- d) podieľa sa na plnení úloh, ktoré súvisia so zameraním podpory regionálneho rozvoja v spolupráci s ministerstvom a ostatnými sociálno-ekonomickými partnermi, ktorí sa nachádzajú na území obce,
- e) vytvára podmienky na vznik a rozvoj územnej spolupráce a partnerstiev,
- f) spolupracuje s ďalšími obcami, regiónmi a územnými celkami alebo s orgánmi iných štátov, ktoré plnia funkcie územnej samosprávy,
- g) podporuje rozvoj podnikateľských aktivít potrebných na rozvoj obce.

Realizácia Programu hospodárskeho rozvoja a sociálneho rozvoja obce Dlhé Stráže je činnosťou samosprávy a obec ju vykonáva prostredníctvom svojich orgánov (obecné zastupiteľstvo, starosta).

Obecné zastupiteľstvo

Obecné zastupiteľstvo vykonáva v súvislosti s PHSR nasledovné činnosti:

1. berie na vedomie návrh strategickej časti dokumentu,
2. schvaľuje celý dokument PHSR,
3. každoročne schvaľuje vyhodnotenie plnenia PHSR,
4. schvaľuje spolufinancovanie jednotlivých projektov financovaných z doplnkových zdrojov financovania a z prostriedkov rozpočtu obce,
5. schvaľuje každoročne hodnotiace a monitorovacie správy,
6. rozhoduje o zmenách a aktualizácii programu,
7. vykonáva iné činnosti (ak je to potrebné/relevantné).

Starosta

Starosta vykonáva v súvislosti s PHSR nasledovné činnosti:

1. podpisuje uznesenie o schválení (i o aktualizácii) PHSR,
2. riadi proces realizácie PHSR,
3. vykonáva uznesenia a zastupuje obec vo vzťahu k štátnym orgánom, k právnickým a fyzickým osobám (riadiace orgány jednotlivých operačných programov, dodávatelia, fondy a iné),
4. spolupracuje s externými subjektami,
5. zabezpečuje činnosti na úrovni jednotlivých projektov (príprava projektovej dokumentácie, príslušné povolenia, proces verejného obstarávania, dodávky služieb, tovarov a stavebných prác) a prípravu žiadostí o doplnkové zdroje financovania,
6. komunikuje s partnermi PHSR, ktorými sú na miestnej úrovni predovšetkým vzdelávacie inštitúcie, spolky, aktivisti a na regionálnej úrovni relevantné inštitúcie,
7. vykonáva iné činnosti (ak je to potrebné/relevantné).

Obecný úrad

Obecný úrad vykonáva v súvislosti s PHSR nasledovné činnosti:

1. zabezpečuje inštitucionálne a administratívne veci týkajúce sa plnenia PHSR,
2. okrem prípadov, kedy budú žiadateľmi/prijímateľmi projektov iné subjekty v plnom rozsahu zabezpečuje (vykonáva) administráciu a procesy komunikácie, hodnotenia, monitorovania PHSR.

D.IV. Stručný popis komunikačnej stratégie

Hlavným cieľom komunikačnej stratégie je komunikácia s občanmi a dosiahnutie stavu, aby bol každý občan o všetkých súvislostiach, ktoré pre neho z PHSR a jeho realizácie vyplynú, informovaný včas, v dostatočnom rozsahu a primeranou formou. Od počiatočnej fázy prípravy Programu hospodárskeho a sociálneho rozvoja obce Vtáčkovce obec prezentovala a propagovala tento proces a umožňovala obyvateľov participovať na ňom.

Pred schvaľovaním v obecnom zastupiteľstve bol návrh dokumentu zverejnený pre širokú verejnosť za účelom verejného pripomienkovania a po schválení obecným zastupiteľstvom bol zverejnený na web stránke obce Vtáčkovce (www.vtackovce.sk).

V priebehu realizácie akčného plánu PHSR budú jednotlivé aktivity prezentované verejnosti formou:

1. pozvánok a oslovovacích listov,
2. pozvánok na správne konania v zmysle stavebného zákona,

3. verejnými vyhláškami v zmysle stavebného konania,
4. oznamov na web stránke obce, obecnej tabuli, sociálnej sieti FB,
5. zápisníc z rokovania obecného zastupiteľstva a ním zriadených komisií či pracovných skupín,
6. povinnej publicity projektov zo zdrojov EŠIF, štátnych dotácií a iných donorov.

Raz ročne obec zrealizuje odpočet zrealizovaných aktivít za predošlý kalendárny rok a vypracuje akčný plán na nasledujúci kalendárny rok, ktorého obsahová i finančná časť je zapracovaná do ročného rozpočtu obce.

D.V. Systém monitorovania a hodnotenia

Monitorovanie a hodnotenie súvisí aj s analýzou a riadením rizík a komunikáciou s verejnosťou ako „pravidelný odpočet“ a prezentácia dosiahnutých výsledkov. Monitoring umožňuje PHSR vhodne aktualizovať (časovo a vecne), či uplatniť iný prístup a vychádza z Plánu hodnotenia a monitorovania.

Je dôležité uistiť sa, že vybrané aktivity a projekty skutočne prispievajú k riešeniu identifikovaných problémov a dosiahnutiu strategických cieľov.

Monitorovanie sa realizuje priebežne počas celého trvania platnosti PHSR na úrovni plnenia jednotlivých aktivít. Výstupom monitorovacieho procesu je súhrnná správa za každý uplynulý kalendárny rok, ktorú schvaľuje obecné zastupiteľstvo. Cieľom monitorovania je získavanie informácií o skutočnom plnení aktivít, čo môže byť východiskom pre zmenu prípadného negatívneho vývoja, spôsobu realizácie, definovanie a prijatie nových či pozmenených opatrení.

Monitoring sa vykonáva priebežne aj v rámci projektov EŠIF v intervaloch, ktoré sú dohodnuté v zmluve o nenávratnom finančnom príspevku.

Hodnotenie sa realizuje na úrovni celého Programu hospodárskeho a sociálneho rozvoja obce Vtáčkovce. Výstupy hodnotenia sú súčasťou súhrnnej správy za každý uplynulý kalendárny rok, ktorú schvaľuje obecné zastupiteľstvo.

Merateľné ukazovatele

Aktivita	Ukazovateľ	Informačný zdroj	Merná jednotka	Vých. hodnota	Cieľ. hodnota			
					2021	2023	2025	2027
Priorita A1 Zabezpečiť kompletnú a kvalitnú technickú infraštruktúru na území obce Vtáčkovce								
A 1.1 Rekonštruovať články technickej infraštruktúry v zlom technickom stave								
A 1.1.1 Vysporiadať pozemky pre výstavbu chodníkov v obci	Vysporiadané pozemky pre chodníky	OcÚ, KN	m	0	600	700	800	
A 1.1.2 Zabezpečiť nevyhnutnú projektovú dokumentáciu a stavebné povolenie pre rekonštrukcie miestnych komunikácií.	Existujúca PD	OcÚ	Sada	0	1	1	1	
A 1.1.3 Zabezpečiť odkúpenie pozemkov od súkromných vlastníkov pre nové komunikácie	Vysporiadané pozemky pre komunikácie	OcÚ	m	0				
A 1.1.4 Zabezpečiť rekonštrukciu a dostavbu miestnych komunikácií a chodníkov	Rekonštruované cesty a chodníky	OcÚ	m	0				
A 1.1.5 Vypracovať návrh vodozádržných opatrení na toku rieky Trstianka v spolupráci s odborníkmi	Pripravený návrh vodozádržných opatrení	OcÚ	sada	0	0	1	1	
A 1.1.6 Realizovať návrh vodozádržných opatrení vo voľnej krajine (retenčné, zasiakavacie pásy a pod.)	Realizované vodozádržné opatrenia	OcÚ	m2	0	0	0	300	
A 1.2 Pripraviť podmienky pre novú individuálnu bytovú výstavbu v zmysle ÚPD								
A 1.2.1 Zrealizovať verejné zhromaždenie (pre vlastníkov pozemkov i pre širokú verejnosť) s cieľom prerokovať možnosti vysporiadania / usporiadania pozemkov pre potreby novej IBV	Realizované verejné zhromaždenie	OcÚ	počet	0	1	2	3	
A 1.2.2 Vypracovať štúdiu o možnosti IBV pre mladé rodiny	Vypracovaná štúdia k IBV	OcÚ	počet	0	1	1	1	
A 1.2.3 Vytýpovať jedno miesto v obci a vysporiadať pozemky pre výstavbu IBV a nových rodinných domov pre mladé rodiny								
A 1.3 Podporovať podnikanie v obci								
A 1.3.1 V obecných priestoroch poskytnúť priestor na prevádzku (cukráreň, kaderníctvo, pizzeria)	Disponibilný priestor pre prevádzku služieb	OcÚ	počet	0	0	1	1	
A 1.3.2 Ponúknuť obecné priestory na prevádzku podnikania autoservis, pneuservis	Disponibilný priestor pre prevádzku služieb autoservisu	OcÚ	počet	0	0	1	1	
A 1.3.3 Rokovať o zriadení potravín v obci (COOP jednota, FRESH)	Realizované rokovania o prevádzke potravín	OcÚ	počet	0	0	1	1	
A 1.4 Zabezpečiť ochranu obecných ciest a majetku obce								
A 1.4.1 Zrekonštruovať verejné osvetlenie v celej obci	Zrekonštruované verejné osvetlenie	OcÚ	komplet	0	1	1	1	
A 1.4.2 Realizovať štúdiu častí obce, ktoré potrebujú dopravné značenie	Projekt dopravného značenia	OcÚ	dokument	0	1	1	1	
A 1.4.3 Zabezpečiť bezpečnú dochádzku do školy t. j. vybudovanie chodníka a bezpečnostného značenia, vodorovné a zvislé dopravné značenie, merač rýchlosti	Realizované dopravné značenie	OcÚ	komplet	0	1	1	1	
A 1.5 Legalizovať bývanie v obci a intervenovať na zlepšenie podmienok bývania v časti tejto časti								
A 1.5.1 Identifikovať nelegálne stavby v celej obci	Mapa s identifikovanými nelegálnymi stavbami	OcÚ, KN	dokument	1	1	1	1	
A 1.5.2 Rokovať s vlastníkmi pozemkov pod osadou	Rokovania s vlastníkmi	OcÚ	stretnutie	0	10	10	10	
A 1.5.3 Uskutočniť geodetické zameranie parciel	Geodetické zameranie	OcÚ	dokument	0	1	1	1	
A 1.5.4 Poskytnúť intervenciu zo strany obce a TSP pri stavebnom povolení	Konzultácie s obyvateľmi	OcÚ	konzultácia	0				
A 1.5.5 Každoročne vyhodnocovať, pripraviť a realizovať možnosti dlhodobého prenájmu (odkúpenia) vybraných nelegalizovaných stavieb	Vyhodnotenie možností riešenia pozemkov	OcÚ	dokument	0	2	4	6	
A 1.5.6 Vytvoríť štúdiu estetizácie a sprostredkovať asistenčnú výpomoc obce ku vkladom do katastra	Štúdia estetizácie	OcÚ	dokument	0	1	1	1	
A 1.6 Revitalizovať športovisko v časti obce								
A 1.6.1 Vytvoríť systém využívania, správy a ochrany futbalového ihriska	Pripravené pravidlá	OcÚ	dokument	0	1	1	1	
A 1.6.2 Vybudovať novú futbalové ihrisko								
Priorita A2 Využiť miestny potenciál v oblasti rozvoja vidieckeho cestovného ruchu a drobných služieb								
A 2.1 Zlepšiť podmienky pre rozvoj vidieckeho cestovného ruchu a drobných služieb								
A 2.1.1 Zatraktívniť časti obce novou výsadbou – okrasné stromy, kvetinové záhony, lavičky v obci	Vysadené stromy a kry	OcÚ	počet	0	10	20	30	
A 2.1.2 Zabezpečiť značenie – orientačné tabule – označenie smeru (rozchodníky) – umiestnenie významných inštitúcií, budov a iné údaje, ktoré uľahčujú orientáciu v obci	Realizovaný orientačný systém v obci	OcÚ	komplet	0	0	1	1	
A 2.1.3 Realizovať značenie v zmysle schváleného návrhu	Realizované značenie	OcÚ	komplet	0	0	1	1	
A 2.2 Podporiť udržanie a rozvoj pracovných zručností obyvateľov MRK v produktívnom veku.								
A 2.2.1 V spolupráci s ÚPSVaR: Vyhľadávať pracovné ponuky vhodné pre obyvateľov s nízkou kvalifikáciou	Počet uplatnených dlhodobozamestnaných	OcÚ	počet	0	5	10	15	
A 2.2.2 V spolupráci s ÚPSVaR: Poskytovať možnosti nástrojov aktívnej politiky trhu práce pre obyvateľov s nízkou kvalifikáciou	Počet klientov využívajúcich možnosti aktívnej politiky trhu práce	OcÚ	počet	0	3	6	9	
A 2.3 Zriadiť v obci registrovaný sociálny podnik								
A 2.3.1 Pripraviť záměr a podnikateľský plán pre registráciu obecného sociálneho podniku	Počet pripravených podnikateľských plánov	OcÚ	počet	0	1	1	1	
A 2.3.2 Pripraviť priestorové podmienky a identifikovať ľudské zdroje pre spustenie obecného sociálneho podniku	Počet založených sociálnych podnikov	OcÚ	počet	0	0	1	1	

A 2.3.3 Poskytnúť priestory pre podnikanie v obci	A 1.2.3							
Priorita B1 Podporiť rozvoj komunitného života obce v oblasti sociálnej, školstva, spoločenského života a športu pre obyvateľov obce Vtáčkovce								
B 1.1 Zvyšiť povedomie obyvateľov obce o výhodách a kvalite miestnych vzdelávacích inštitúcií.								
B 1.1.1 Realizovať v škole Deň otvorených dverí pre rodičov detí v predškolskom veku	Počet dní otvorených dverí	MŠ	počet	0	0	1	3	
B 1.1.2 Osloviť úspešných absolventov miestnej školy a propagovať úroveň miestnej školy	Počet promo akcií	OcÚ, ZŠ	počet	0	1	3	5	
B 1.1.3 Pripraviť a realizovať program spoločných mimoškolských aktivít pre deti z majority i minority	Realizovaný program pre deti	OcÚ, ZŠ	počet	0	1	2	3	
B 1.2. Realizovať výstavbu novej materskej školy								
B 1.2.1 Pripraviť projektovú dokumentáciu na stavebné povolenie a výberové konanie na zhotoviteľa stavby; realizovať budovu	Pripravená PD na MŠ	OcÚ	sada	0	1	1	1	
B 1.2.2 Pripraviť areál pre MŠ + výstavba parkoviska, detského ihriska a oplotenia materskej školy	Realizovaná MŠ	OcÚ	areál	0	1	1	1	
B 1.2.3 Vytvoríť a realizovať tútorský program pre školopovinné rómske deti (sociálne sprevádzanie rómskych detí dospelými z majority)	Realizované tútorské programy pre deti	OcÚ	počet	0	1	3	5	
B 1.2.4 Pripraviť a realizovať projekt vzdelávania pre učiteľov ZŠ, rodičov rómskych detí a tútorov z majority, zameraný na zvyšovanie vzdelanostnej úrovne minority	Realizované programy vzdelávania	OcÚ	počet	0	1	2	3	
B 1.3. Vybudovať v obci Komunitné centrum								
B 1.3.1 Pripraviť projekt pre stavebné povolenie a výstavby komunitného centra a realizovať výstavbu	Pripravená PD na KC	OcÚ	sada	0	1	1	1	
B 1.3.2 Pripraviť podmienky fungovania a využívania komunitného centra	Realizované KC	OcÚ	areál	0	1	1	1	
B 1.3.3 Pripraviť personálne kapacity pre riadenie a prevádzkovanie komunitného centra	Prijať ľudí do KC	OcÚ	tím	0	1	1	1	
B 1.4 Dobudovať športovú infraštruktúru a zlepšiť ponuku športových aktivít v obci								
B 1.4.1 Odkúpiť pozemok na novú IBV pre mladé rodiny pod cintorínom	Odkúpený pozemok	OcÚ, KN	počet	0	1	1	1	
B 1.4.2 Spracovať štúdiu a projektovú dokumentáciu na detské ihrisko a oddychovú zónu pri nových IBV pre mamičky s deťmi	Pripravená PD na ihrisko a zónu	OcÚ	sada	0	0	1	1	
B 1.4.3 Vybudovať detské ihrisko								
B 1.5 Vytvoríť ponuku kultúrno-spoločenských a športových aktivít pre zlepšenie komunitného života a podporu medzifudských vzťahov v obci.								
B 1.5.1 Realizovať kultúrno-spoločenské podujatia organizované ZŠ a MŠ na obecnej úrovni	Podujatia organizované školou	OcÚ, ZŠ, MŠ	počet	0	1	2	3	
B 1.5.2 Vytvoríť ponuku a podmienky pre športové aktivity pre ženy a dievčatá	Podujatia pre dievčatá a ženy	OcÚ	počet	0	1	3	5	
B 1.5.3 Vytvoríť ponuku a podmienky pre športové aktivity pre mládež	Športové podujatia	OcÚ	počet	0	1	3	5	
B 1.5.4 Realizovať v spolupráci so športovcami obecné športové súťaže	Počet obecných športových súťaží	OcÚ	počet	0	1	3	5	
B 1.5.5 Realizovať tradičné kultúrno – spoločenské podujatia (Deň detí, Ústa k starším)	Počet tradičných podujatí (ročne)	OcÚ	počet	3	3	3	3	
B 1.5.6 Realizovať raz ročne kultúrno-spoločenské podujatia: športové súťaže, tvorivé aktivity, kultúrny program	Počet kultúrno spoločenských podujatí (ročne)	OcÚ	počet	1	1	1	1	
B 1.6 Vytvoríť podmienky a ponuku sociálnych služieb na základe potrieb obyvateľov obce.								
B 1.6.1 Spropagovať internetovú stránku obce	Zvýšená návštevnosť stránky	OcÚ	%	0	10	13	16	
B 1.6.2 Propagovať možnosť stravovania sa seniorov (vrátane možnosti donášky v obedáčoch)	Zvýšený počet objednávok stravy	OcÚ	%	0	5	7	9	
B 1.6.3 Realizovať prieskum o potrebe poskytovania opatrovateľskej služby.	Realizovaný prieskum	OcÚ	počet	0	1	1	1	
B.1.7 Zrealizovať dom nádeje a parkovisko na cintoríne								
B 1.7.1 Vybudovať odvodňovací systém v areáli cintorína	Vybudovaný odvodňovací systém na cintoríne	OcÚ	počet	0	0	1	1	
B 1.7.2 Vybudovať dom nádeje a parkovisko pri cintoríne	Vybudovaný dom nádeje	OcÚ	počet	0	0	0	1	
B 1.7.3 Realizovať prístupovú cestu a parkovisko	Vybudovaná cesta a parkovisko	OcÚ	počet	0	0	0	1	
B 1.8 Zvyšiť informovanosť obyvateľov obce								
B 1.8.1 Rekonštrukcia obecného rozhlasu v obci	Rekonštruovaný obecný rozhlas	OcÚ	počet	0	0	1	1	
B 1.8.2 Dobudovanie rozhlasu v časti osady	Dobudovaný obecný rozhlas	OcÚ	počet	0	0	1	1	
B 1.8.3 Realizovať Verejnú schôdzu a zhromaždenia, vydávať obecný časopis	Realizované zhromaždenia	OcÚ	počet	0	1	2	3	
B 1.8.5 Zriadiť facebookovú stránku obce Vtáčkovce - lepší prístup k informáciám	Existujúca FB stránka	OcÚ	počet	0	1	1	1	
B 1.9 Zlepšiť úroveň zdravotnej starostlivosti v obci								
B 1.9.1 Zaviesť spôsob distribúcie liekov pre obyvateľov - Bolt, sociálny taxík	Zavedený systém distribúcie liekov	OcÚ	počet	0	1	1	1	
B 1.9.2 Zrealizovať prieskum o dopyte pre zdravotnícke služby pre občanov	Realizovaný prieskum	OcÚ	počet	0	1	1	1	
B 1.9.3 Ponúknuť priestory pre zdravotné služby v priestoroch budúceho KC	Disponibilný priestor pre lekára	OcÚ	počet	0	0	0	1	
B 1.9.4 Ponúknuť spoluprácu lekárňam - poskytnúť im možnosť distribúcie liekov pre seniorov								
Priorita C1 Zlepšiť stav životného prostredia v obci.								
C 1.1 Vytvoríť podmienky pre nakladanie s odpadovými vodami.								
C 1.1.1 Vysporiadať chýbajúce pozemky na výstavbu kanalizácie	rovnaké ako v A 1.1.1	OcÚ						
C 1.1.2 Zabezpečiť vecné bremeno na pozemkoch určených pre chýbajúce kanalizačné vetvy	Uzavreté zmluvy o vecnom bremene	OcÚ	sada	0	1	1	1	
C 1.1.3 Vybudovať chýbajúce kanalizačné vetvy v zmysle platného stavebného povolenia	Dobudovaná kanalizácia	OcÚ	stavba	0	0	1	1	

C 1.2 Zlepšiť systém odpadového hospodárstva na území obce.							
C 1.2.1 Vypracovať finančnú analýzu odpadového hosp. obce (t. j. príjmy, výdavky, zabezpečené služby, chýbajúce služby)	Analýza odpadového hospodárstva	OcÚ	dokument	0	1	1	1
C 1.2.2 Zabezpečiť poplatky (v primeranej výške) od všetkých obyvateľov obce.	Zvýšený príjem z poplatkov	OcÚ	%	0	3	6	9
C 1.2.3 Realizovať jarňé a jesenné upratovanie formou veľkokapacitných kontajnerov (t. j. 2x ročne)	Počet akcií upratovania ročne	OcÚ	počet	0	2	2	2
C 1.2.4 V spolupráci s firmou KOSIT vytvoriť zberné miesto pre biologický odpad zo záhrad a verejných priestranstiev	Vytvorené miesto pre odpad zo záhrad	OcÚ	počet	0	1	1	1
C 1.2.5 Zabezpečiť obecné smetné koše v obci	Inštalované smetné koše	OcÚ	sada	0	1	1	1
C 1.2.6 Pravidelne a podrobne monitorovať stav separácie odpadov obyvateľmi i organizáciami obce	Počet podrobných výkazov o odpadoch ročne	OcÚ	dokument	0	1	1	1
C 1.2.7 Pripraviť a aplikovať pravidlá represii a postihov tých, ktorí nedôsledne separujú odpad	Vytvorené pravidlá	OcÚ	dokument	0	1	1	1
C 1.3 Vybudovať dve stojiská odpadu v obci							
C 1.3.1 Vypracovať štúdiu vybudovania dvoch stojísk s oplatením	Vypracovaná štúdia stojísk	OcÚ	dokument	0	1	1	1
C 1.3.2 Vypracovať projekt vybudovania stojísk a predložiť v rámci aktuálnych grantových schém	Vypracované PD stojísk	OcÚ	dokument	0	1	1	1
C 1.3.3 Získať stavebné povolenie na stojiská v obci a v časti novej IBV, vybudovať stojiská	Existujúce povolenie, postavené stojisko	OcÚ	dokument	0	0	1	1
C 1.4 Zvyšiť environmentálne povedomie obyvateľov obce a ich aktivitu v oblasti tvorby a ochrany ŽP.							
C 1.4.1 Informovať obyvateľov obce v témach týkajúcich sa nakladania s odpadmi: separovanie odpadu, domáce kompostovanie a pod.	Počet info podujatí ročne	OcÚ	počet	0	1	1	1
C 1.4.2 V spolupráci s MŠ a ZŠ pripraviť program osvetly pre separovanie odpadov a ochranu životného prostredia	Pripravený program osvetly	OcÚ	počet	0	1	1	1
C 1.4.3 Realizovať pravidelné stretnutia a akcie pre všetkých obyvateľov, zamerané na osvetu separovania odpadov a ochranu ŽP	ako v C 1.4.1						
C 1.4.4 Usporiadať obecnú súťaž o najkrajší a najčistejší dvor v obci	Počet súťaží ročne	OcÚ	počet	0	1	1	1
C 1.5 Realizovať intenzifikáciu čističky odpadových vôd							
C 1.5.1 Vypracovať štúdiu na intenzifikáciu / rozšírenie čističky odpadových vôd na kapacitu 2000 EO	Počet štúdií na rozšírenie čistiarne odpadových vôd	OcÚ	počet	0	0	0	1
C 1.5.2 Vysporiadať chýbajúce pozemky na výstavbu ČOV a prístupovej cesty							
C 1.5.3 Realizovať rozšírenie čističky odpadových vôd na kapacitu 2000 EO	Rozšírenie ČOV	OcÚ	počet	0	0	0	1

D.VI. Akčný plán

PRIEBEŽNÉ				
		Termín	Zodpovedný	Rozpočet (€)
A	Vytvoriť predbežnú štúdiu o možnosti vysporiadania / usporiadania pozemkov v zmysle aktuálne platnej Zmeny a doplnky pre potreby IBV	priebežne	vedenie obce	4 000
A	Každoročne vyhodnocovať, pripraviť a realizovať možnosti dlhodobého prenájmu (odkúpenia) vybraných nelegalizovaných stavieb	priebežne	OcÚ	0
C	Pravidelne a podrobne monitorovať stav separácie odpadov obyvateľmi i organizáciami obce	priebežne	OcÚ	0
C	Informovať obyvateľov obce v občasníku (a na web stránke) o témach týkajúcich sa nakladania s odpadmi: - spaľovanie odpadu, bio-odpadu - separovanie - minimalizovanie - domáce kompostovanie a pod.	priebežne	OcÚ	2 000
B	Realizovať v materskej škole a základnej škole Deň otvorených dverí pre rodičov detí v predškolskom veku	priebežne	vedenie obce, vedenie MŠ + ZŠ	0
B	Pripraviť a realizovať program spoločných mimoškolských aktivít pre deti z majority i minority	priebežne	vedenie obce, vedenie MŠ + ZŠ,	5 000
B	Realizovať kultúrno-spoločenské podujatia organizované v spolupráci ZŠ	priebežne	vedenie obce/ ZŠ	1 000
B	Vytvoriť ponuku a podmienky pre športové aktivity pre deti a mládež	priebežne	vedenie obce, dobrovoľníci	1 000
B	Podporiť hasičské dobrovoľného združenia na obecnej úrovni	priebežne	vedenie obce, DHZ	4 000

Komentár od [71]: Nie je medzi aktivitami

B	Realizovať tradičné kultúrno – spoločenské podujatia (Deň detí, Mikuláš, Futbalový turnaj)	priebežne	vedenie obce, záujmové skupiny	2 000
B	Zvýšiť Informovanosť obyvateľov obce prostredníctvom	priebežne	Vedenie obce / ZŠ/MŠ/TSP/ MOPS	1 000
	▪ obecného časopisu 2 x ročne (Občasník Vtáčkovce)	priebežne	Vedenie obce / ZŠ/MŠ/TSP/ MOPS	1 000
	▪ obecnej informačnej tabule			
	▪ web stránky			
C	Pravidelne a podrobne monitorovať stav separácie odpadov obyvateľmi MOPS/TSP	priebežne	OcÚ	1 000
2021				
A	Pripraviť zámer a podnikateľský plán pre registráciu sociálneho podniku	2021	OcÚ	2 000
A	MOPS v obci poriadková a občianska hliadka	T.2021	OcÚ	25 000
	Pripraviť priestorové podmienky a identifikovať ľudské zdroje pre spustenie sociálneho podniku zameraného na potravinársku výrobu	2021	OcÚ	2 000
B	Vybudovať novú MŠ	2021	OcÚ/ obstaraná firma	1 000 000
A	Vysporiadať pozemky pod ZŠ	T:2021	OcÚ/ obstaraná firma	100 000
B	Výstavba stojiska	2021	OcÚ	200 000
2022				
A	Vytvoríť štúdiu estetizácie celej obce a vybavenia časti obce s novou výstavbou IBV druhá časť.	2022	OcÚ	1 000
A	Výstavba BJ 6 pre mladé rodiny a krízové centrum pod cintorínom	2026 - 2028	OcÚ	500 000
A	Vypracovať štúdiu domu nádeje a parkoviska pri cintoríne	2021 - 2024	OcÚ	500 000
B	Výstavba detského ihriska	T:2022	vedenie obce, Cirkev/ dobrovoľníci, záujmové skupiny	4 000
A	Rekonštrukcia verejného osvetlenia a osadenie nových stĺpov	T:2021 - 2022	OcÚ	10 000
A	Pripraviť zámer a podnikateľský plán pre registráciu sociálneho podniku	2022	OcÚ	2 000
	Nový územný plán obce	2022	Z.OcÚ	25 000
	Výstavba nového futbalového ihriska	T 2024 - 2028	OcÚ	100 000
A	Pripraviť priestorové podmienky a identifikovať ľudské zdroje pre spustenie sociálneho podniku zameraného na úprava verejnej zelene, stavebná činnosť , búracie práce	2024	OcÚ	2 000-
2023				
A	Vytipovať jedno miesto v obci a vysporiadať pozemky pre výstavbu IBV a nových rodinných domov pre mladé rodiny	2023	OcÚ	10 000
	Detské ihrisko , posedenie pre malé mamičky s deťmi- oddychová zóna, detské prvky a altánok na opekanie	2024	Z. OcÚ/ obstaraná firma	50 000
A	Pripraviť podmienky a uzatvoriť zmluvy pre dlhodobý prenájom (príp. odkúpenie) obecných/fyzická osoba pozemkov pre svojpomocnú výstavbu nových rodinných domov	2023	OcÚ	80 000
A	Dobudovanie rozhlasu v celej časti a jeho rekonštrukcia	2023	OcÚ	15 000
2024				
B	Pripraviť projektový zámer a podnikateľský plán pre registráciu obecného sociálneho podniku	2024	OcÚ	1 000
B	Pripraviť priestorové podmienky a identifikovať ľudské zdroje pre spustenie obecného sociálneho podniku zameraného na výrobu, montážne subdodávateľské práce a lesohospodársku činnosť, výkopové, búracie a pomocné stavebné práce	2023	OcÚ	1 000
B	Doplniť a modernizovať materiálne technické zabezpečenie ZŠ	2024	OcÚ/ZŠ	1 000
B	Výstavba komunitného centra o obci	2024	OcÚ/ Obstaraná firma	30 000
B	Vypracovať program exkluzivity ZŠ, vrátane mimoškolskej činnosti a informovať o ňom obyvateľov obce a okolia	2024	vedenie obce, vedenie ZŠ	1 000
2025				

Komentár od [72]: Chýba v opatreniach / aktivitách

Komentár od [73]: Chýba v opatreniach / aktivitách

Komentár od [74]: Na stojisko je 200 000 veľa, ale na zberný dvor málo

Komentár od [75]: ?

Komentár od [76]: Za 500 000 to pravdepodobne nebude štúdia, ale výstavba

Komentár od [77]: Nie je k tomu aktivita

Komentár od [78]: To isté bolo aj v roku 2021

Komentár od [79]: Je to reálne založiť aj druhý podnik? Nestačí rozšírenie činnosti?

Komentár od [80]: Nie je k tomu opatrenie / aktivita

Komentár od [81]: Nedostatočná suma

Komentár od [82]: Aktivita B 1.1.3 ?

B	Prípraviť a realizovať projekt vzdelávania pre učiteľov MŠ, rodičov Rómskych detí a tuteurov z majority, zameraný na zvyšovanie vzdelanostnej úrovne minority	2023	vedenie obce, vedenie ZŠ	1 000
S	Výstavba detského ihriska a preliezok pri MŠ	2021	vedenie obce, vedenie MŠ	15 000
2026				
C	Zabezpečiť obecné smetné koše v obci 110 (100ks)	2026	OcÚ	5 000
C	Vybudovať staničky odpadu na separovanie odpadu (jedno v časti obce nová IBV a druhé pod cintorínom)	2021 - 2022	OcÚ/ obstaraná firma	200 000
C	Výstavba zberného dvora a kompostoviska	2026	OcÚ/ obstaraná firma	3 000
C	Prípraviť a aplikovať pravidlá represíí a postihov tých, ktorí nedôsledne separujú odpad	2026	OcÚ	0
B	Kamerový systém na verejných priestranstvách	2026	OcÚ	50 000
C	V spolupráci s TSP/ MŠ a ZŠ prípraviť program osvetu pre separovanie odpadov a ochranu životného prostredia		OcÚ	1 000
C	Realizovať pravidelné stretnutia a akcie v KD pre všetkých obyvateľov, zamerané na osvetu separovania odpadov a ochranu životného prostredia	2026	OcÚ	500
2027				
A	Zabezpečiť rekonštrukciu miestnych komunikácií:	2027	OcÚ/ obstaraná firma	85 000
A	a) miestna komunikácia Nové cesta pripojenie ku hlavnej ceste : 1000 m cesta ktorá existuje v - oprava al rekonštrukcia - 200 m cesta v prednej novej IBV 209 m cesta smer 44 m b) Chodník pri cintoríne 152m chodník s d) spevnené plochy pri cintoríne 60 x 50 = 300 m ²	2021 - 2028	OcÚ/obstaraná firma	1a) 1 500 000 1b) 1 500 000 c)500 000
A		2021 - 2022	OcÚ/ obstaraná firma	C) 15000
2028				
B	Vytvoriť a realizovať tútorský program pre školopovinné Rómske deti (sociálne sprevádzanie Rómskych detí dospelými z majority)	2028	vedenie obce, vedenie MS a ZŠ	2 000
A	Identifikovať všetky nelegálne stavby v celej obci	2028	OcÚ	0
C	Vysporiadať chýbajúce pozemky na výstavbu ČOV a prístupovej cesty: - doplniť chýbajúce zmluvy - zabezpečiť vklad do katastra	2028	vedenie obce	5 000
C	Rozšírenie čističky odpadových vôd na 2000 obyvateľov	T.2028	vedenie obce	700 000
	Rekonštrukcia a regulácia toku Tristianka a protipovodňové opatrenia	2022 - 2024	vedenie obce	40 000

Komentár od [83]: Myslí sa 100 ks kuk nádob 110 l pre všetky RD?

Komentár od [84]: Stojisko v roku 2021 je niečo iné?

Komentár od [85]: Pomerne vysoká suma

Komentár od [86]: Zberný dvor a kompostovisko bude drahšie

Komentár od [87]: Nemáme k tomu opatrenie / aktivitu

Komentár od [88]: Rieši sa v roku 2021 v rámci projektu JPÚ

Komentár od [89]: Nie je medzi opatreniami. Preformuloval by som to na „protipovodňovú ochranu intravilánu“; regulácia zdevastuje pekný prírodný tok

Finančná časť

E.I. Indikatívny finančný plán na celú realizáciu PHSR

Aktivita	SPOLU v tis. €	verejné EŠIF	verejné SR	verejné vlastné
Priorita A1 Zabezpečiť kompletnú a kvalitnú technickú infraštruktúru na území obce Vtáčkovce				
A 1.1 Rekonštruovať články technickej infraštruktúry v zlom technickom stave				
A 1.1.1 Vysporiadať pozemky pre výstavbu chodníkov v obci	30	22,5	6	1,5
A 1.1.2 Zabezpečiť nevyhnutnú PD a stavebné povolenie pre rekonštrukcie miestnych komunikácií	10			10
A 1.1.3 Zabezpečiť odkúpenie pozemkov od súkromných vlastníkov pre nové komunikácie	100	75	20	5
A 1.1.4 Zabezpečiť rekonštrukciu a dostavbu miestnych komunikácií a chodníkov	2 500	1 875	500	125
A 1.1.5 Vypracovať návrh vodozádržných opatrení na toku rieky Trstianka v spolupráci s odborníkmi				20
A 1.1.6 Realizovať návrh vodozádržných opatrení vo voľnej krajine (retenčné, zasiakavacie pásy a pod.)	300	225	60	15
A 1.2 Pripraviť podmienky pre novú individuálnu bytovú výstavbu v zmysle ÚPD				
A 1.2.1 Zrealizovať verejné zhromaždenie (pre vlastníkov pozemkov i pre širokú verejnosť) s cieľom prerokovať možnosti vysporiadania / usporiadania pozemkov pre potreby novej IBV	1			1
A 1.2.2 Vypracovať štúdiu o možnosti IBV pre mladé rodiny	4			4
A 1.2.3 Vytýpovať jedno miesto v obci a vysporiadať pozemky pre výstavbu IBV a nových rodinných domov pre mladé rodiny	10			10
A 1.3 Podporovať podnikanie v obci				
A 1.3.1 V obecnych priestoroch poskytnúť priestor na prevádzku (cukráreň, kaderníctvo, pizzeria)				
A 1.3.2 Ponúknuť obecné priestory na prevádzku podnikania autoservis, pneuservis				
A 1.3.3 Rokovať o zriadení potravín v obci (COOP jednota, FRESH)				
A 1.4 Zabezpečiť ochranu obecných ciest a majetku obce				
A 1.4.1 Zrekonštruovať verejné osvetlenie v celej obci	10	7,5	2	0,5
A 1.4.2 Realizovať štúdiu časti obce, ktoré potrebujú dopravné značenie	5			5
A 1.4.3 Zabezpečiť bezpečnú dochádzku do školy t. j. vybudovanie chodníka a bezpečnostného značenia, vodorovné a zvislé dopravné značenie, merač rýchlosti	10			10
A 1.5 Legalizovať bývanie v obci a intervenovať na zlepšenie podmienok bývania v časti tejto časti				
A 1.5.1 Identifikovať nelegálne stavby v celej obci	1			1
A 1.5.2 Rokovať s vlastníkmi pozemkov pod osadou				
A 1.5.3 Uskutočniť geodetické zameranie parcel	2			2
A 1.5.4 Poskytnúť intervenciu zo strany obce a TSP pri stavebnom povolení	2			2
A 1.5.5 Každoročne vyhodnocovať, pripraviť a realizovať možnosti dlhodobého prenájmu (odkúpenia) vybraných nezlegalizovaných stavieb				
A 1.5.6 Vytvoríť štúdiu estetizácie a sprostredkovať asistenčnú výpomoc obce ku vkladom do katastra	2			2
A 1.6 Revitalizovať športovisko v časti obce				
A 1.6.1 Vytvoríť systém využívania, správy a ochrany futbalového ihriska	1			1
A 1.6.2 Vybudovať nové futbalové ihrisko	100			100
Priorita A2 Využiť miestny potenciál v oblasti rozvoja vidieckeho cestovného ruchu a drobných služieb				
A 2.1 Zlepšiť podmienky pre rozvoj vidieckeho cestovného ruchu a drobných služieb				
A 2.1.1 Zatraktívniť časti obce novou výsadbou – okrasné stromy, kvetinové záhony, lavičky v obci	5			5
A 2.1.2 Zabezpečiť značenie – orientačné tabule – označenie smeru (rozchodníky) – umiestnenie významných inštitúcií, budov a iné údaje, ktoré uľahčujú orientáciu v obci	7			7
A 2.1.3 Realizovať značenie v zmysle schváleného návrhu	5			5
A 2.2 Podporiť udržanie a rozvoj pracovných zručností obyvateľov MRK v produktívnom veku.				
A 2.2.1 V spolupráci s ÚPSVaR: Vyhľadávať pracovné ponuky vhodné pre obyvateľov s nízkou kvalifikáciou				
A 2.2.2 V spolupráci s ÚPSVaR: Poskytovať možnosti Nástrojov aktívnej politiky trhu práce pre obyvateľov s nízkou kvalifikáciou				
A 2.3 Zriadiť v obci registrovaný sociálny podnik				
A 2.3.1 Pripraviť zámer a podnikateľský plán pre registráciu obecného sociálneho podniku	2			2
A 2.3.2 Pripraviť priestorové podmienky a identifikovať ľudské zdroje pre spustenie obecného sociálneho podniku	2			2
A 2.3.3 Poskytnúť priestory pre podnikanie v obci				
Priorita B1 Podporiť rozvoj komunitného života obce v oblasti sociálnej, školstva, spoločenského života a športu pre obyvateľov obce Vtáčkovce				
B 1.1 Zvýšiť povedomie obyvateľov obce o výhodách a kvalite miestnych vzdelávacích inštitúcií.				
B 1.1.1 Realizovať v škole Deň otvorených dverí pre rodičov detí v predškolskom veku				
B 1.1.2 Osloviť úspešných absolventov miestnej školy a propagovať úroveň miestnej školy				
B 1.1.3 Pripraviť a realizovať program spoločných mimoškolských aktivít pre deti z majority i minority	5			5

B 1.2. Realizovať výstavbu novej materskej školy				
B 1.2.1 Pripraviť projektovú dokumentáciu na stavebné povolenie a výberové konanie na zhotoviteľa stavby; realizovať budovu	20	15	4	1
B 1.2.2 Pripraviť areál pre MŠ + výstavba parkoviska, detského ihriska a oplotenia materskej školy	1 000	750	200	50
B 1.2.3 Vytvoríť a realizovať tútorský program pre školopovinné rómske deti (sociálne sprevádzanie rómskych detí dospelými z majority)	2			2
B 1.2.4 Pripraviť a realizovať projekt vzdelávania pre učiteľov ZŠ, rodičov rómskych detí a tutorov z majority, zameraný na zvyšovanie vzdelanostnej úrovne minority	1			1
B 1.3. Vybudovať v obci Komunitné centrum				
B 1.3.1 Pripraviť projekt pre stavebné povolenie a výstavbu komunitného centra a realizovať výstavbu	10	7,5	2	0,5
B 1.3.2 Pripraviť podmienky fungovania a využívania komunitného centra	200	150	40	10
B 1.3.3 Pripraviť personálne kapacity pre riadenie a prevádzkovanie komunitného centra	60	45	12	3
B 1.4 Dobudovať športovú infraštruktúru a zlepšiť ponuku športových aktivít v obci				
B 1.4.1 Odkúpiť pozemok na novú IBV pre mladé rodiny pod cintorinom / Výstavba BJ 6 pre mladé rodiny a krízové centrum	500			500
B 1.4.2 Spracovať štúdiu a projektovú dokumentáciu na detské ihrisko a oddychovú zónu pri nových IBV pre mamičky s deťmi	1			1
B 1.4.3. Vybudovať detské ihrisko	4			4
B 1.5 Vytvoríť ponuku kultúrno-spoločenských a športových aktivít pre zlepšenie komunitného života a podporu medzilidských vzťahov v obci.				
B 1.5.1 Realizovať kultúrno-spoločenské podujatia organizované ZŠ a MŠ na obecnej úrovni	1			1
B 1.5.2 Vytvoríť ponuku a podmienky pre športové aktivity pre ženy a dievčatá	1			1
B 1.5.3 Vytvoríť ponuku a podmienky pre športové aktivity pre mládež	1			1
B 1.5.4 Realizovať v spolupráci so športovcami obecné športové súťaže	1			1
B 1.5.5 Realizovať tradičné kultúrno – spoločenské podujatia (Deň detí, Ústa k starším)	2			2
B 1.5.6 Realizovať raz ročne kultúrno-spoločenské podujatia: športové súťaže, tvorivé aktivity, kultúrny program	1			1
B 1.6 Vytvoríť podmienky a ponuku sociálnych služieb na základe potrieb obyvateľov obce.				
B 1.6.1 Spropagovať internetovú stránku obce				
B 1.6.2 Propagovať možnosť stravovania sa seniorov (vrátane možnosti donášky v obedároch)				
B 1.6.3 Realizovať prieskum o potrebe poskytovania opatrovateľskej služby.	1			1
B 1.7 Zrealizovať dom nádeje a parkovisko na cintoríne				
B 1.7.1 Vybudovať odvodňovací systém v areáli cintorína	10			10
B 1.7.2 Vybudovať dom nádeje a parkovisko pri cintoríne	500			500
B 1.7.3 Realizovať prístupovú cestu a parkovisko	15			15
B 1.8 Zvyšiť informovanosť obyvateľov obce				
B 1.8.1 Rekonštrukcia obecného rozhlasu v obci	5			5
B 1.8.2 Dobudovanie rozhlasu v časti osady	3			3
B 1.8.3 Realizovať Verejnú schôdzu a zhromaždenia; obecný časopis	1			1
B 1.8.5 Zriadiť facebookovú stránku obce Vtáčkovce - lepší prístup k informáciám				
B 1.9 Zlepšiť úroveň zdravotnej starostlivosti v obci				
B 1.9.1 Zavesiť spôsob distribúcie liekov pre obyvateľov - Bolt, sociálny taxík				
B 1.9.2 Zrealizovať prieskum o dopyte pre zdravotnícke služby pre občanov	1			1
B 1.9.3 Ponúknuť priestory pre zdravotné služby v priestoroch budúceho KC				
B 1.9.4 Ponúknuť spoluprácu lekárom - poskytnúť im možnosť distribúcie liekov pre seniorov				
Priorita C1 Zlepšiť stav životného prostredia v obci.				
C 1.1 Vytvoríť podmienky pre nakladanie s odpadovými vodami.				
C 1.1.1 Vysporiadať chýbajúce pozemky na výstavbu kanalizácie	10			10
C 1.1.2 Zabezpečiť vecné bremeno na pozemkoch určených pre chýbajúce kanalizačné vetvy				
C 1.1.3 Vybudovať chýbajúce kanalizačné vetvy v zmysle platného stavebného povolenia	200	150	40	10
C 1.2 Zlepšiť systém odpadového hospodárstva na území obce.				
C 1.2.1 Vypracovať finančnú analýzu odpadového hosp. obce (t. j. príjmy, výdavky, zabezpečené služby, chýbajúce služby)	1			1
C 1.2.2 Zabezpečiť poplatky (v primeranej výške) od všetkých obyvateľov obce.				
C 1.2.3 Realizovať jarné a jesenné upratovanie formou veľkokapacitných kontajnerov (t. j. 2x ročne)	2			2
C 1.2.4 V spolupráci s firmou KOSIT vytvoríť zberné miesto pre biologický odpad zo záhrad a verejných priestranstiev	3			3
C 1.2.5 Zabezpečiť obecné smetné koše v obci	5			5
C 1.2.6 Pravidelne a podrobne monitorovať stav separácie odpadov obyvateľmi i organizáciami obce	1			1
C 1.2.7 Pripraviť a aplikovať pravidlá represii a postihov tých, ktorí nedôsledne separujú odpad				
C 1.3 Vybudovať dve stojiská odpadu v obci				
C 1.3.1 Vypracovať štúdiu vybudovania dvoch stojísk s oplotením	1			1
C 1.3.2 Vypracovať projekt vybudovania stojísk a predložiť v rámci aktuálnych grantových schém	3			3
C 1.3.3 Získať stavebné povolenie na stojiská v obci a v časti novej IBV, realizovať stojiská				
C 1.4 Zvyšiť environmentálne povedomie obyvateľov obce a ich aktivitu v oblasti tvorby a ochrany ŽP.				
C 1.4.1 Informovať obyvateľov obce v témach týkajúcich sa nakladania s odpadmi: separovanie odpadu, domáce kompostovanie a pod.				
C 1.4.2 V spolupráci s MŠ a ZŠ pripraviť program osvetvy pre separovanie odpadov a ochranu životného prostredia	1			1

C 1.4.3 Realizovať pravidelné stretnutia a akcie pre všetkých obyvateľov, zamerané na osvetu separovania odpadov a ochranu ŽP	0,5			0,5
C 1.4.4. Usporiadať obecnú súťaž o najkrajší a najčistejší dvor v obci	1			1
C 1.5 Realizovať intenzifikáciu čističky odpadových vôd				
C 1.5.1 Vypracovať štúdiu na intenzifikáciu / rozšírenie čističky odpadových vôd na kapacitu 2000 EO	10			10
C 1.5.2 Vysporiadať chýbajúce pozemky na výstavbu ČOV a prístupovej cesty	5			5
C 1.5.3 Realizovať rozšírenie čističky odpadových vôd na kapacitu 2000 EO	700	525	70	35

Prílohy

Zoznam členov riadiaceho tímu, pracovných skupín a partnerov zapojených do spracovania PHSR

Zoznam informačných zdrojov použitých v PHSR

Zoznam analyzovaných východiskových koncepčných dokumentov a dát